MINISTÈRE
DE LA TRANSITION
ÉCOLOGIQUE
ET DE LA COHÉSION
DES TERRITOIRES

Liberté
Égalité
Fraternité

Site Natura 2000 : "LES USSES" - FR8201718
Département(s) Haute-Savoie, Région Auvergne-Rhône-Alpes

Carte d'assemblage au 1/ 150 000ème et 3 cartes au 1/25 000ème annexées à l'arrêté de désignation de la zone spéciale de conservation (ZSC)

signé le :

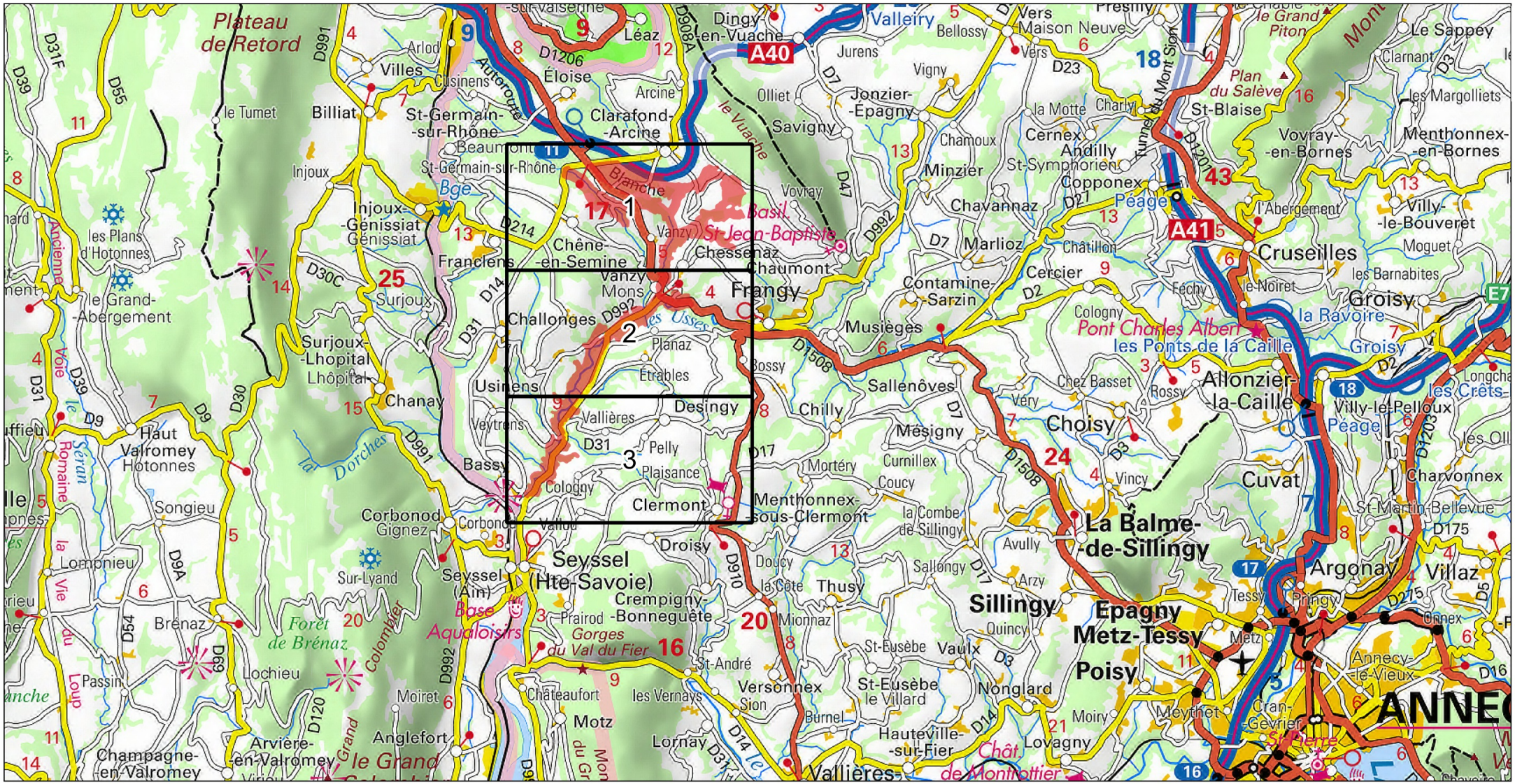
1
2
3
Frangy
Challonges
Clermont
Seyssel (Hte-Savoie)
Seyssel (Ain)
Chaumont
Chessenaz
Vanzy
Mons
Usinens
Desingy
Planaz
Étrables
Vallières
Pelly
Plaisance
Cologny
Bassy
Veytrens
Chanay
Surjoux
Franclens
Injoux-Génissiat
Chêne-en-Semine
Billiat
St-Germain-sur-Rhône
Clarafond-Arcine
Éloise
Léaz
Arcine
Villes
Arlod
Cusinens
Beaumont
Injoux
Bge
Plateau de Retord
Haut Valromey
Hotonnes
Songieu
Lompnieu
Brénaz
Lochieu
Passin
Champagne-en-Valromey
Arvière-en-Valromey
Anglefort
Moiret
Motz
Corbonod
Gignez
Sur-Lyand
Forêt de Brénaz
Base Aqualoisirs
Gorges du Val du Fier
Crempigny-Bonneguête
Prairod
Châteaufort
Droisy
Clermont
Menthonnex-sous-Clermont
Versonnex
Sion
St-André
Lornay
Vallières-
Thusy
Mionnaz
Doucy
la Côte
Sillingy
Epagny
Metz-Tessy
Poisy
La Balme-de-Sillingy
Argonay
Villaz
Cuvat
Choisy
Allonzier-la-Caille
Cruseilles
Groisy
Pont Charles Albert
les Ponts de la Caille
Musièges
Contamine-Sarzin
Cercier
Marlioz
Chavannaz
Minzier
Savigny
Jonzier-Épagny
Olliet
Vovray
Dingy-en-Vuache
Valleiry
Vers
Bellossy
Jurens
Vigny
Cernex
Andilly
Copponex
St-Symphorien
St-Blaise
Plan du Salève
Vovray-en-Bornes
Menthonnex-en-Bornes
Villy-le-Bouveret
Villy-le-Pelloux
Charvonnex
Annecy-le-Vieux
Cran-Gevrier
Meythet
Moiry
Lovagny
Hauteville-sur-Fier
Nonglard
St-Eusèbe le Villard
Vaulx
St-Eusèbe
Burnel
Sallenôves
Mésigny
Chilly
Bossy
Mortéry
Curnillex
Coucy
la Combe de Sillingy
Avully
Sallongy
Arzy
Quincy
Véry
Chez Basset
Rossy
Vincy
Cologny
Féchy
le Noiret
l'Abergement
Chatillon
la Motte
Charly
Le Sappey
Clarnant
les Margollets
les Barnabites
Moguet
St-Martin-Bellevue
Longchamp
les Crêts
Tessy
Pringy
Metz
Onnex
Annecy
Les Plans d'Hotonnes
le Grand-Abergement
Ancienne Voie
le Tumet
le Grand Piton
Tunnel du Mont Sion
Le Grand
Le Vuache
Le Fier
Le Chéran
Le Dorches
Le Colombier
Le Grand Bornand
Le Loup
Le Vieux
Le Fier
Le Ravoire
Le Nant
Le Bge
Le Blanche
Le Usses
Le Romaine
Le Vieux
Le Fier
Le Grand

MINISTÈRE
DE LA TRANSITION
ÉCOLOGIQUE
ET DE LA COHÉSION
DES TERRITOIRES

Liberté
Égalité
Fraternité

Site Natura 2000 : "LES USSES" - FR8201718
Département(s) Haute-Savoie, Région Auvergne-Rhône-Alpes

Carte 1/3 au 1/25 000ème annexée à l'arrêté de désignation de la zone spéciale de conservation (ZSC)

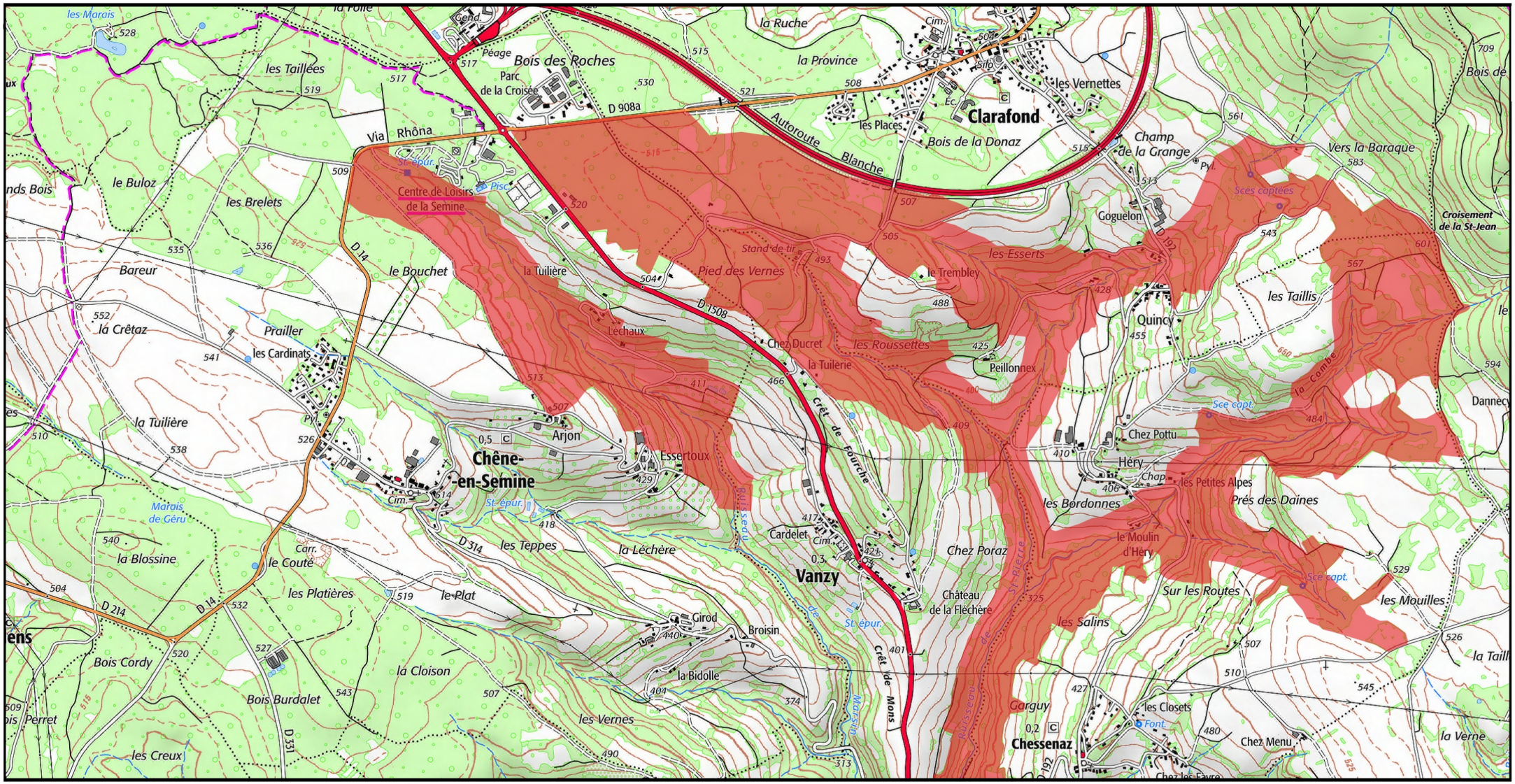

Zone spéciale de conservation (ZSC)

N

0 0,5 1 km

1/25 000 ème

Fond : Scan 25 IGN © - Données DREAL Auvergne-Rhône-Alpes 2022
Auteur : DREAL Auvergne-Rhône-Alpes 08-07-2022

MINISTÈRE
DE LA TRANSITION
ÉCOLOGIQUE
ET DE LA COHÉSION
DES TERRITOIRES

Liberté
Égalité
Fraternité

Site Natura 2000 : "LES USSES" - FR8201718
Département(s) Haute-Savoie, Région Auvergne-Rhône-Alpes

Carte 2/3 au 1/25 000ème annexée à l'arrêté de désignation de la zone spéciale de conservation (ZSC)

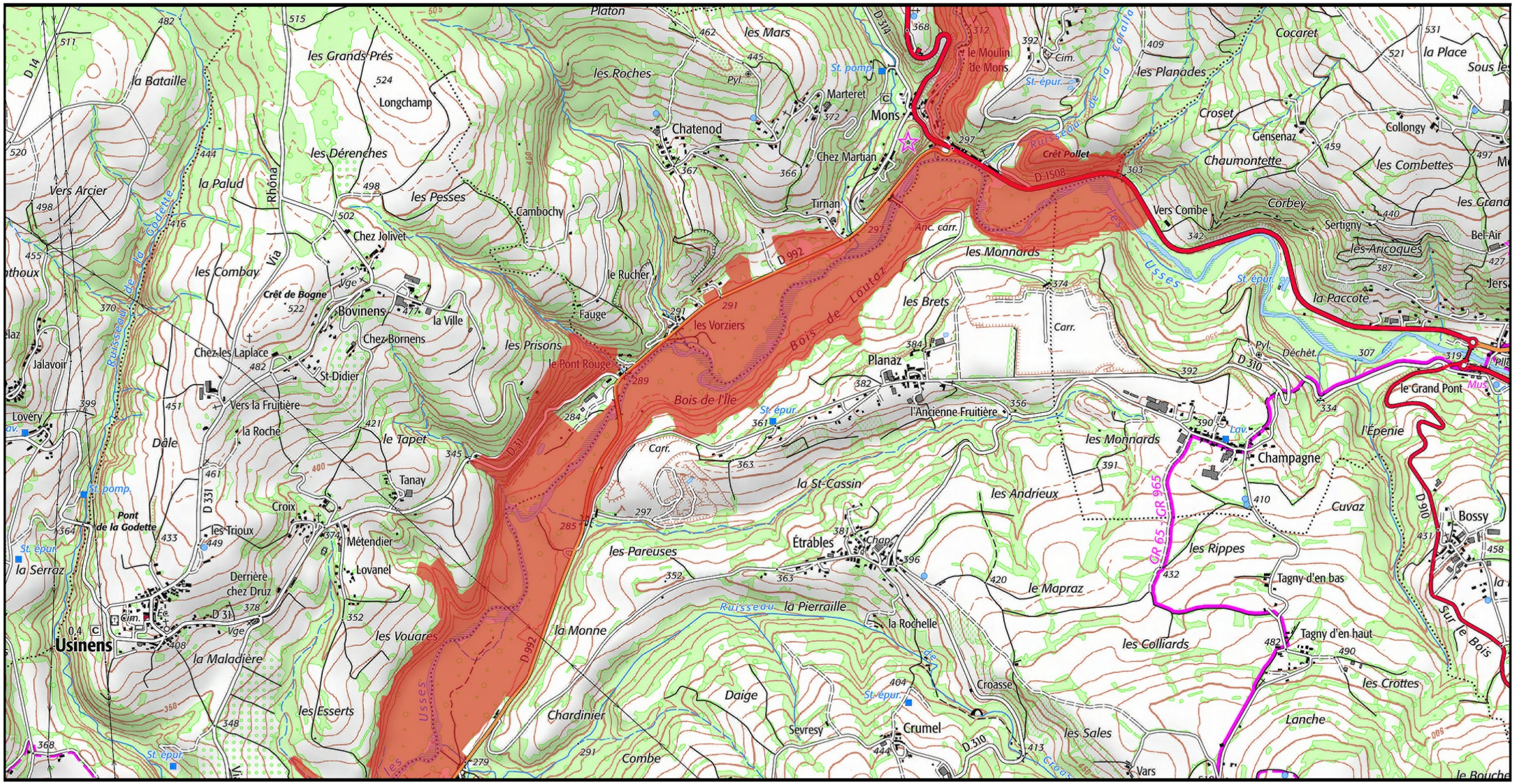

Zone spéciale de conservation (ZSC)

N

0 0,5 1 km

1/25 000 ème

Fond : Scan 25 IGN © - Données DREAL Auvergne-Rhône-Alpes 2022

Auteur : DREAL Auvergne-Rhône-Alpes 08-07-2022

MINISTÈRE
DE LA TRANSITION
ÉCOLOGIQUE
ET DE LA COHÉSION
DES TERRITOIRES

Liberté
Égalité
Fraternité

Site Natura 2000 : "LES USSES" - FR8201718
Département(s) Haute-Savoie, Région Auvergne-Rhône-Alpes

Carte 3/3 au 1/25 000ème annexée à l'arrêté de désignation de la zone spéciale de conservation (ZSC)

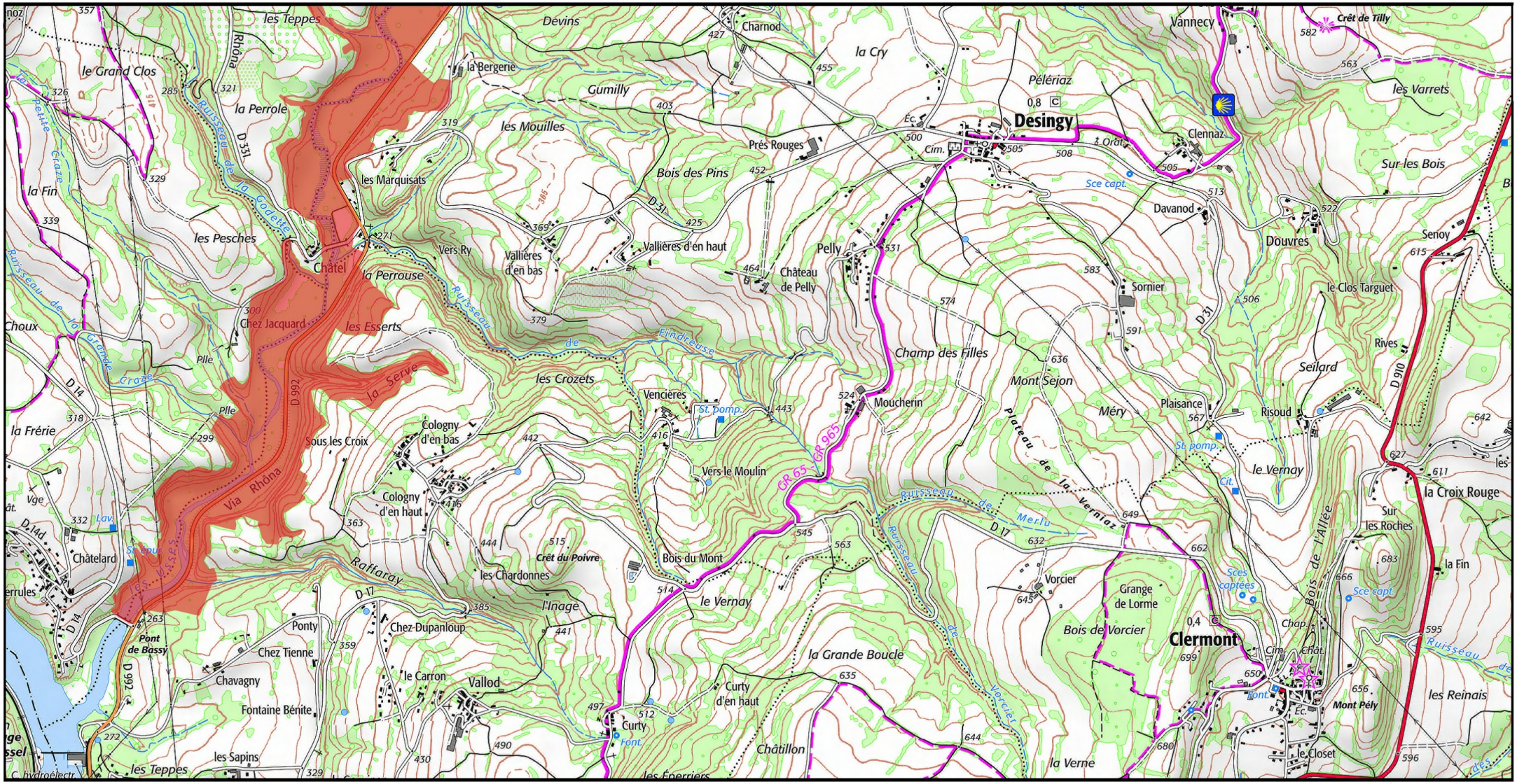

Zone spéciale de conservation (ZSC)

N

0 0,5 1 km

1/25 000 ème

Fond : Scan 25 IGN © - Données DREAL Auvergne-Rhône-Alpes 2022
Auteur : DREAL Auvergne-Rhône-Alpes 08-07-2022