MINISTÈRE
DE LA TRANSITION
ÉCOLOGIQUE

Liberté
Égalité
Fraternité

Site Natura 2000 La Garonne en Nouvelle-Aquitaine

FR7200700 (Départements de la Gironde et du Lot-et-Garonne, Région Nouvelle-Aquitaine)

Carte n°7/24 (fond cartographique IGN Scan25) annexée à l'arrêté de modification de la ZSC

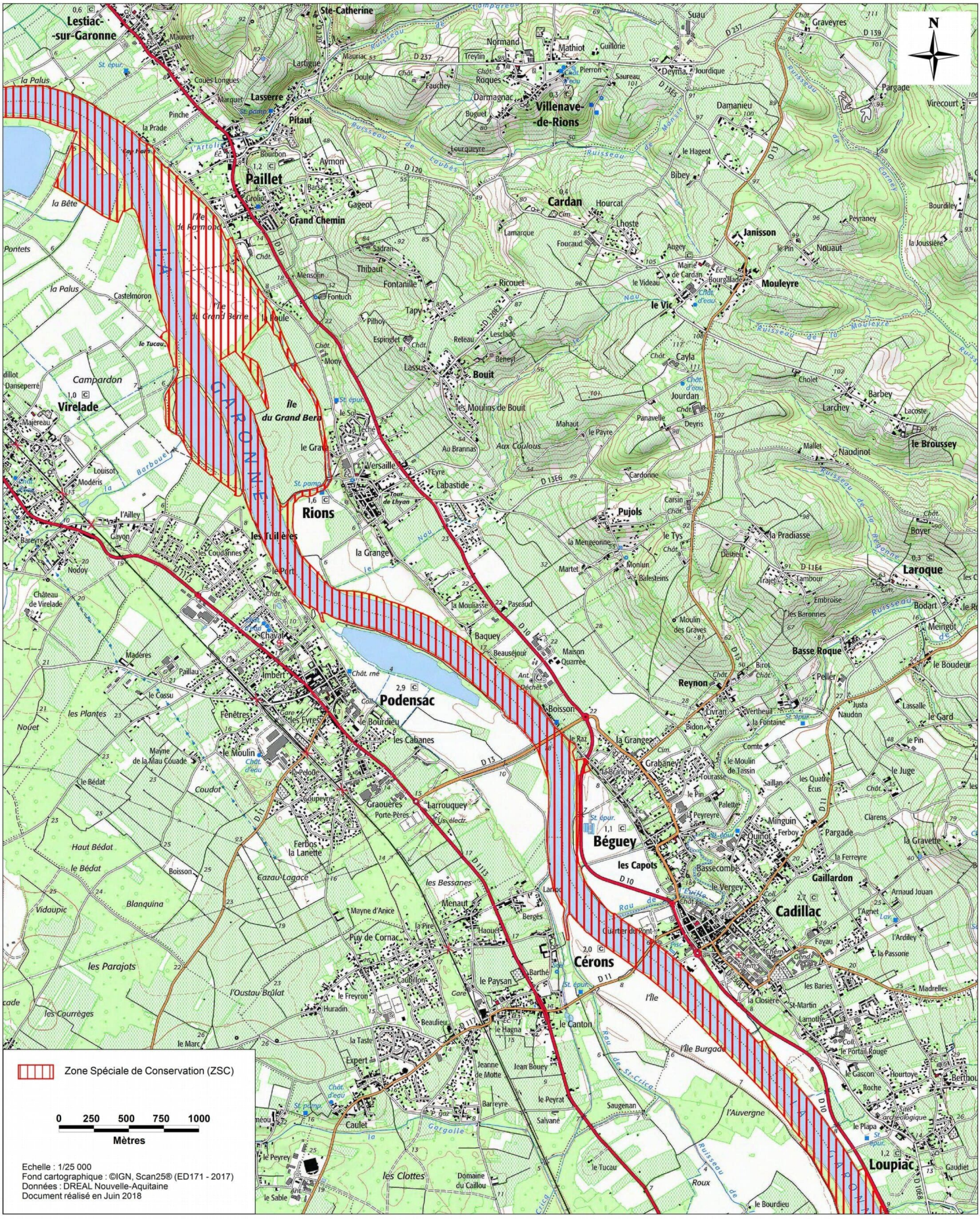

Echelle : 1/25 000
Fond cartographique : ©IGN, Scan25® (ED171 - 2017)
Données : DREAL Nouvelle-Aquitaine
Document réalisé en Juin 2018

MINISTÈRE
DE LA TRANSITION
ÉCOLOGIQUE

Liberté
Égalité
Fraternité

Site Natura 2000 La Garonne en Nouvelle-Aquitaine

FR7200700 (Départements de la Gironde et du Lot-et-Garonne, Région Nouvelle-Aquitaine)

Carte n°8/24 (fond cartographique IGN Scan25) annexée à l'arrêté de modification de la ZSC

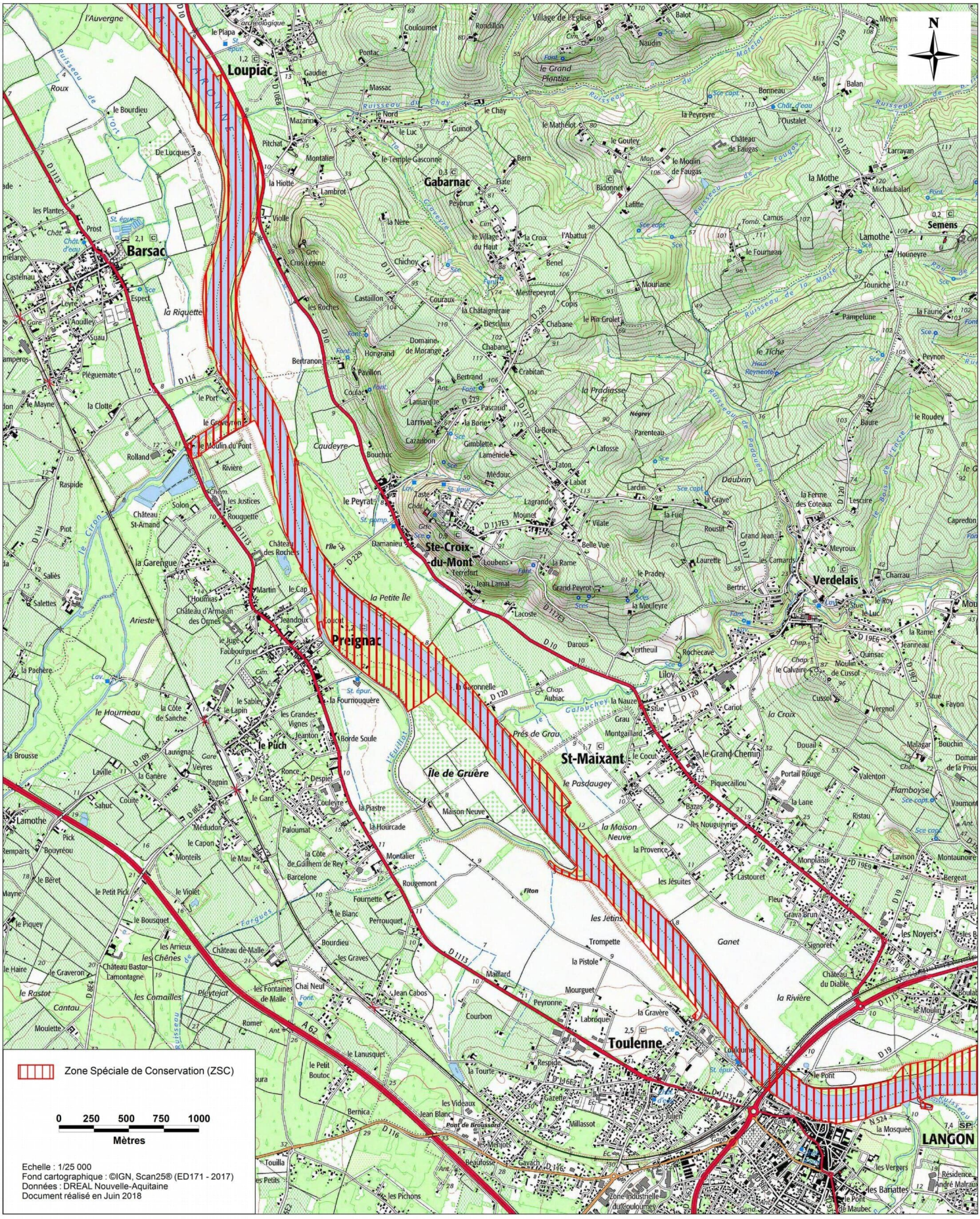

Echelle : 1/25 000
Fond cartographique : ©IGN, Scan25® (ED171 - 2017)
Données : DREAL Nouvelle-Aquitaine
Document réalisé en Juin 2018

MINISTÈRE
DE LA TRANSITION
ÉCOLOGIQUE

Liberté
Égalité
Fraternité

Site Natura 2000 La Garonne en Nouvelle-Aquitaine

FR7200700 (Départements de la Gironde et du Lot-et-Garonne, Région Nouvelle-Aquitaine)

Carte n°9/24 (fond cartographique IGN Scan25) annexée à l'arrêté demodification de la ZSC

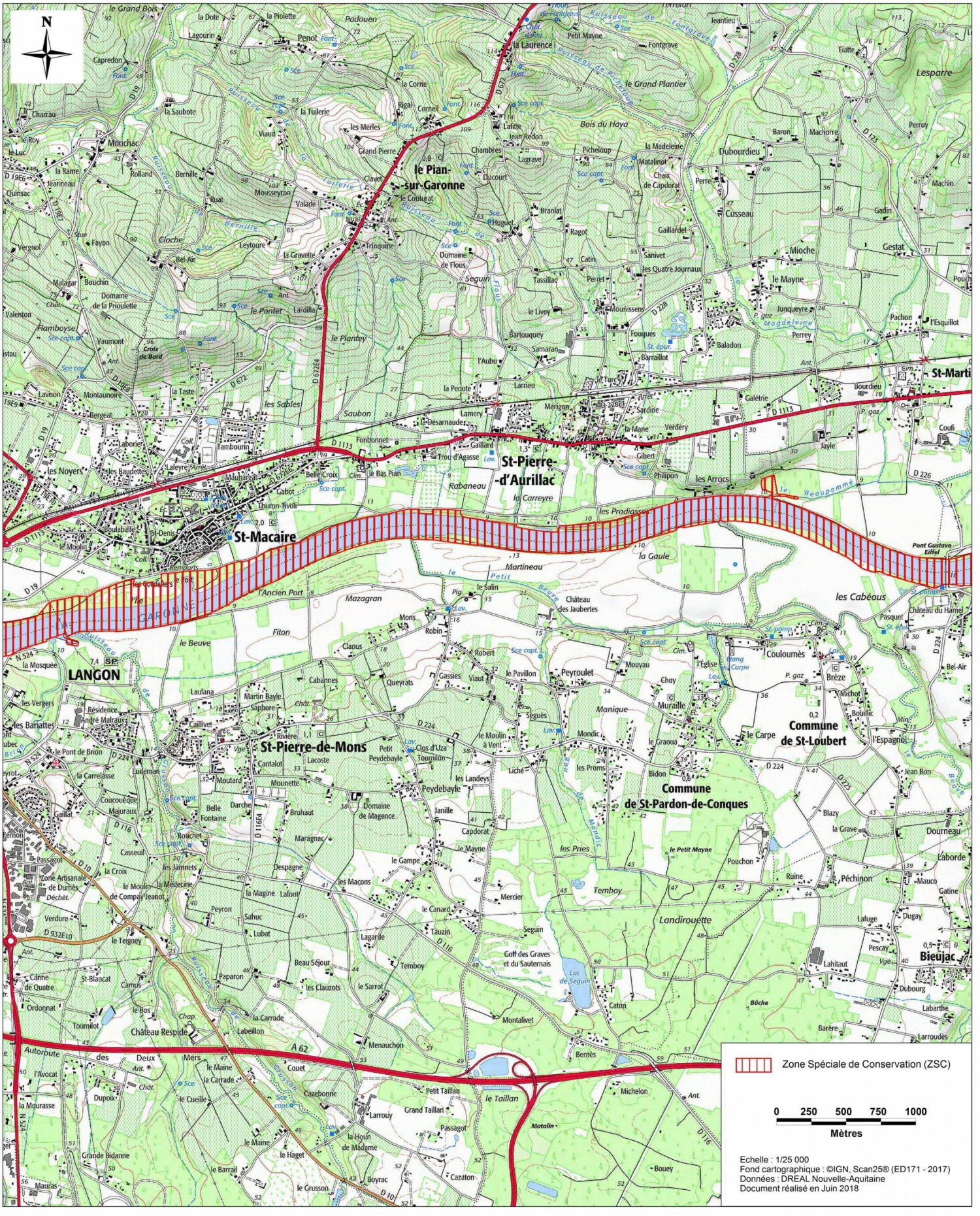

MINISTÈRE
DE LA TRANSITION
ÉCOLOGIQUE

Liberté
Égalité
Fraternité

Site Natura 2000 La Garonne en Nouvelle-Aquitaine

FR7200700 (Départements de la Gironde et du Lot-et-Garonne, Région Nouvelle-Aquitaine)

Carte n°10/24 (fond cartographique IGN Scan25) annexée à l'arrêté demodification de la ZSC

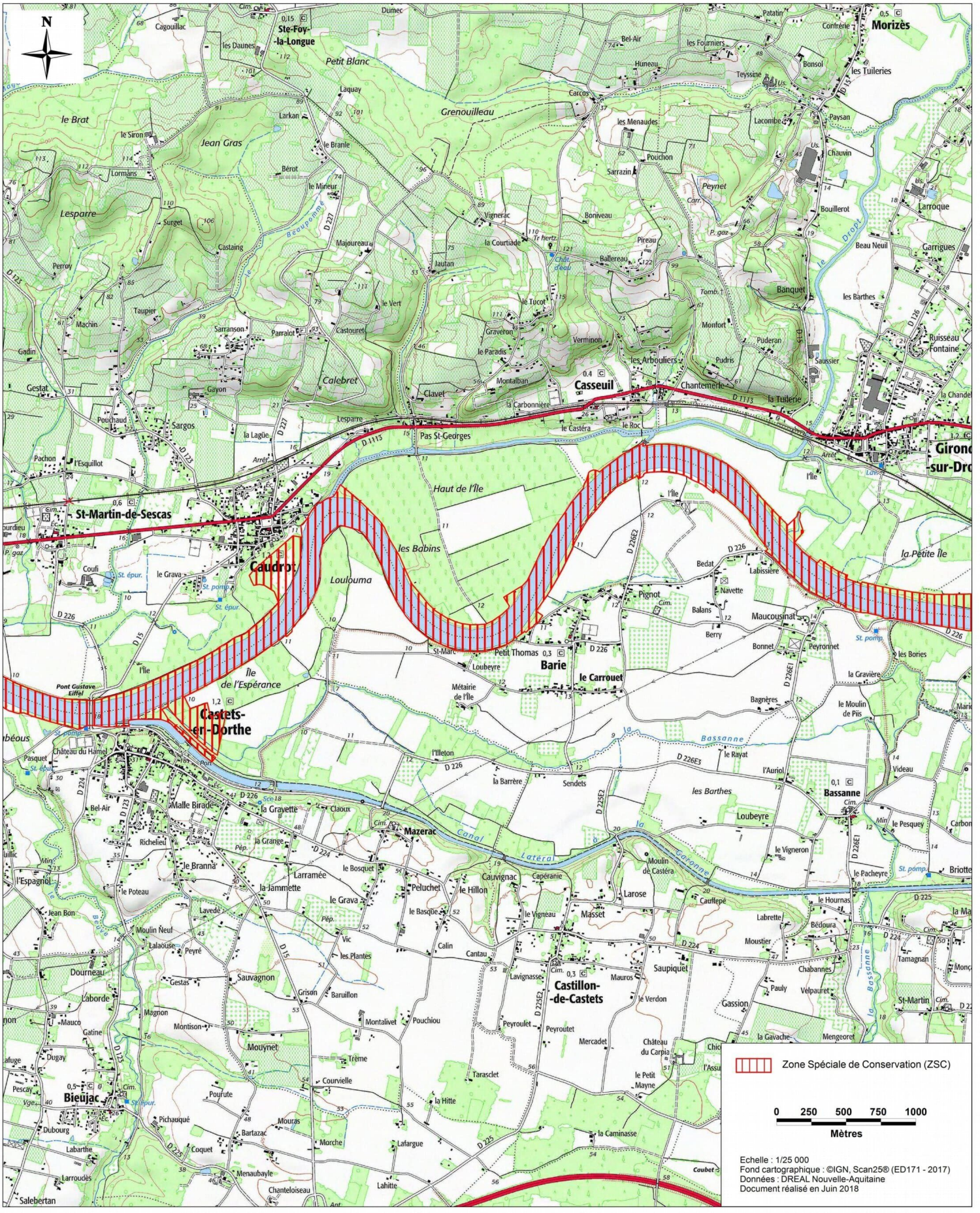

Echelle : 1/25 000
Fond cartographique : ©IGN, Scan25® (ED171 - 2017)
Données : DREAL Nouvelle-Aquitaine
Document réalisé en Juin 2018

MINISTÈRE
DE LA TRANSITION
ÉCOLOGIQUE

Liberté
Égalité
Fraternité

Site Natura 2000 La Garonne en Nouvelle-Aquitaine

FR7200700 (Départements de la Gironde et du Lot-et-Garonne, Région Nouvelle-Aquitaine)

Carte n°11/24 (fond cartographique IGN Scan25) annexée à l'arrêté de modification de la ZSC

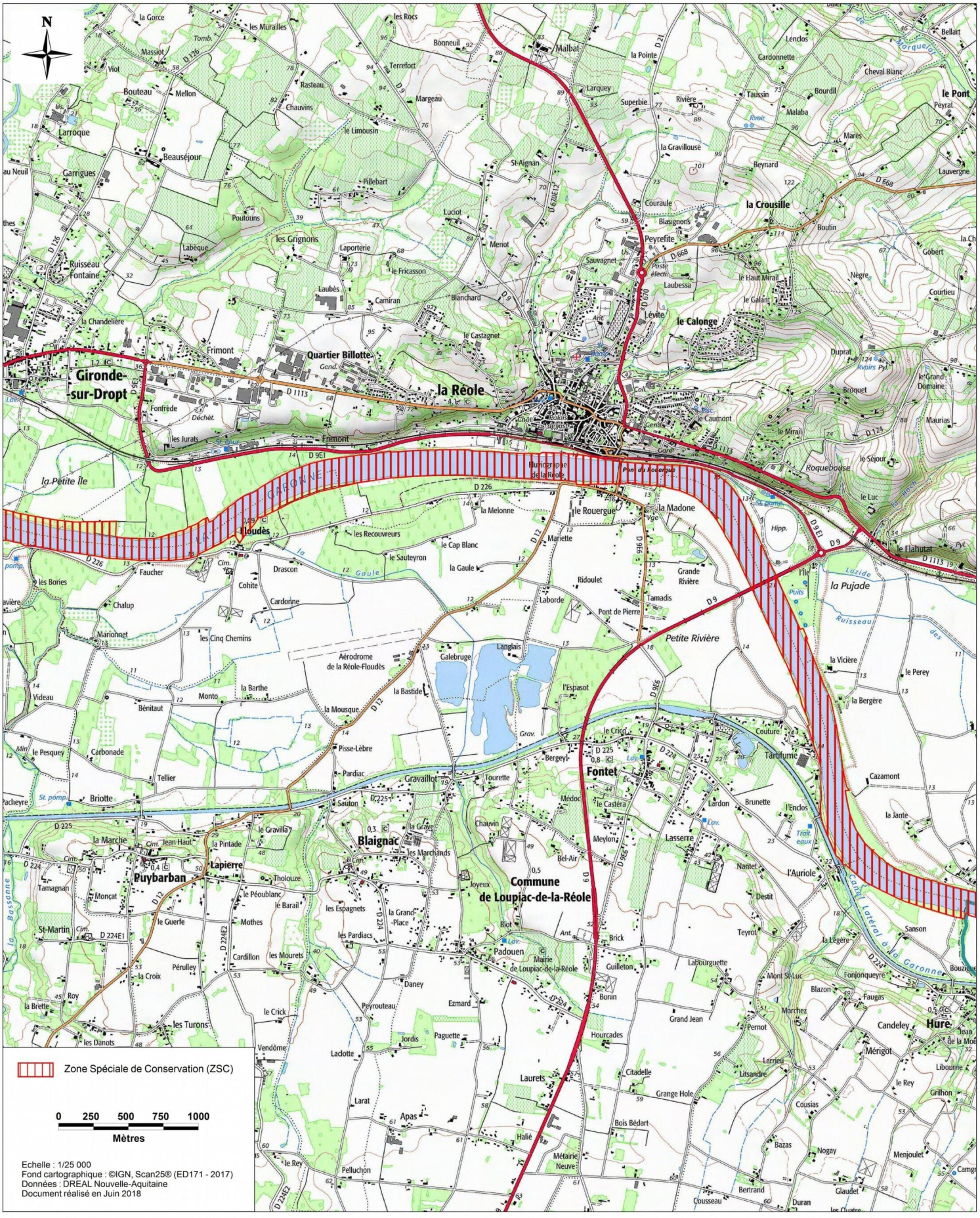

MINISTÈRE
DE LA TRANSITION
ÉCOLOGIQUE

Liberté
Égalité
Fraternité

Site Natura 2000 La Garonne en Nouvelle-Aquitaine

FR7200700 (Départements de la Gironde et du Lot-et-Garonne, Région Nouvelle-Aquitaine)

Carte n°12/24 (fond cartographique IGN Scan25) annexée à l'arrêté de modification de la ZSC

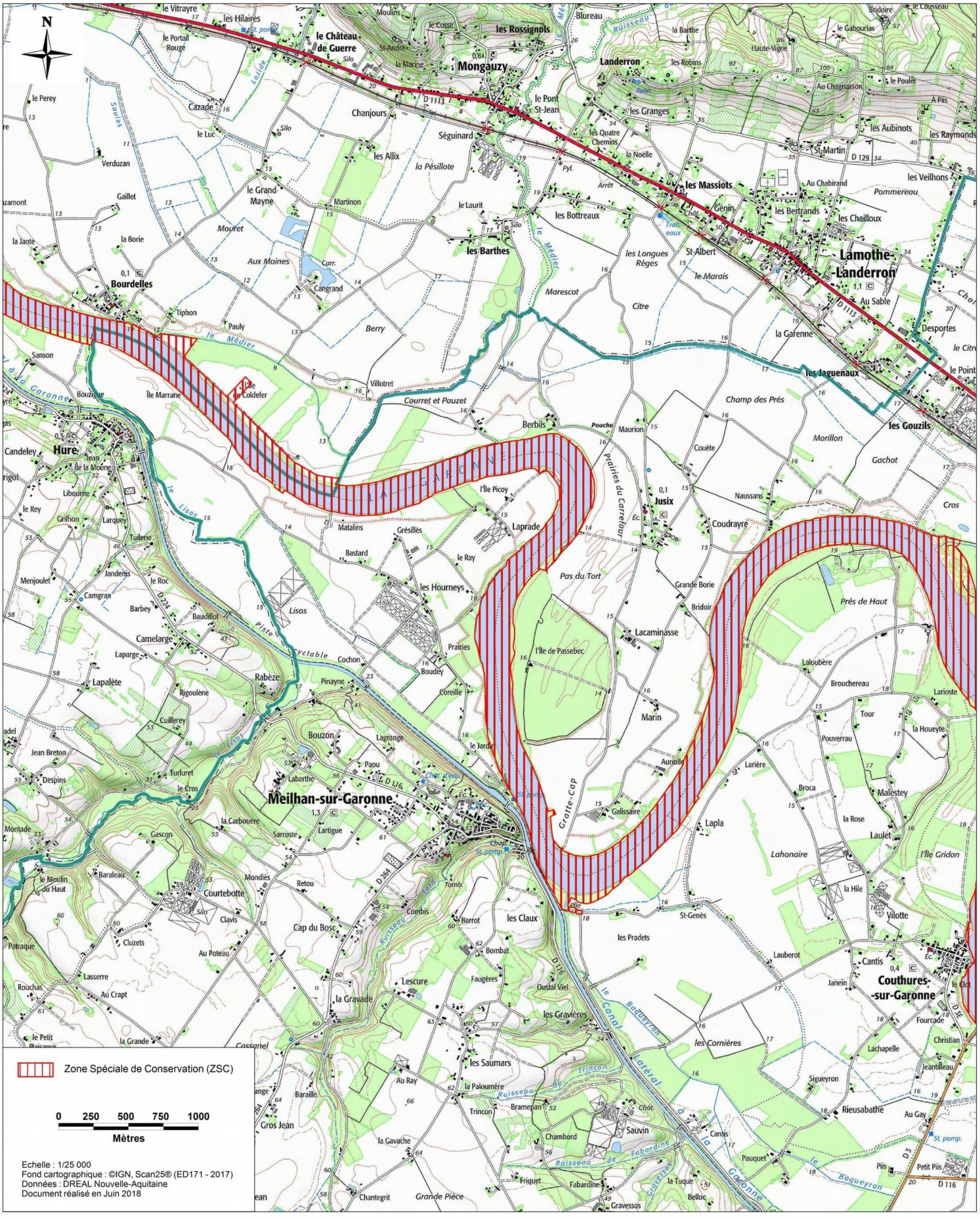

MINISTÈRE
DE LA TRANSITION
ÉCOLOGIQUE

Liberté
Égalité
Fraternité

Site Natura 2000 La Garonne en Nouvelle-Aquitaine

FR7200700 (Départements de la Gironde et du Lot-et-Garonne, Région Nouvelle-Aquitaine)

Carte n°13/24 (fond cartographique IGN Scan25) annexée à l'arrêté de modificationde la ZSC

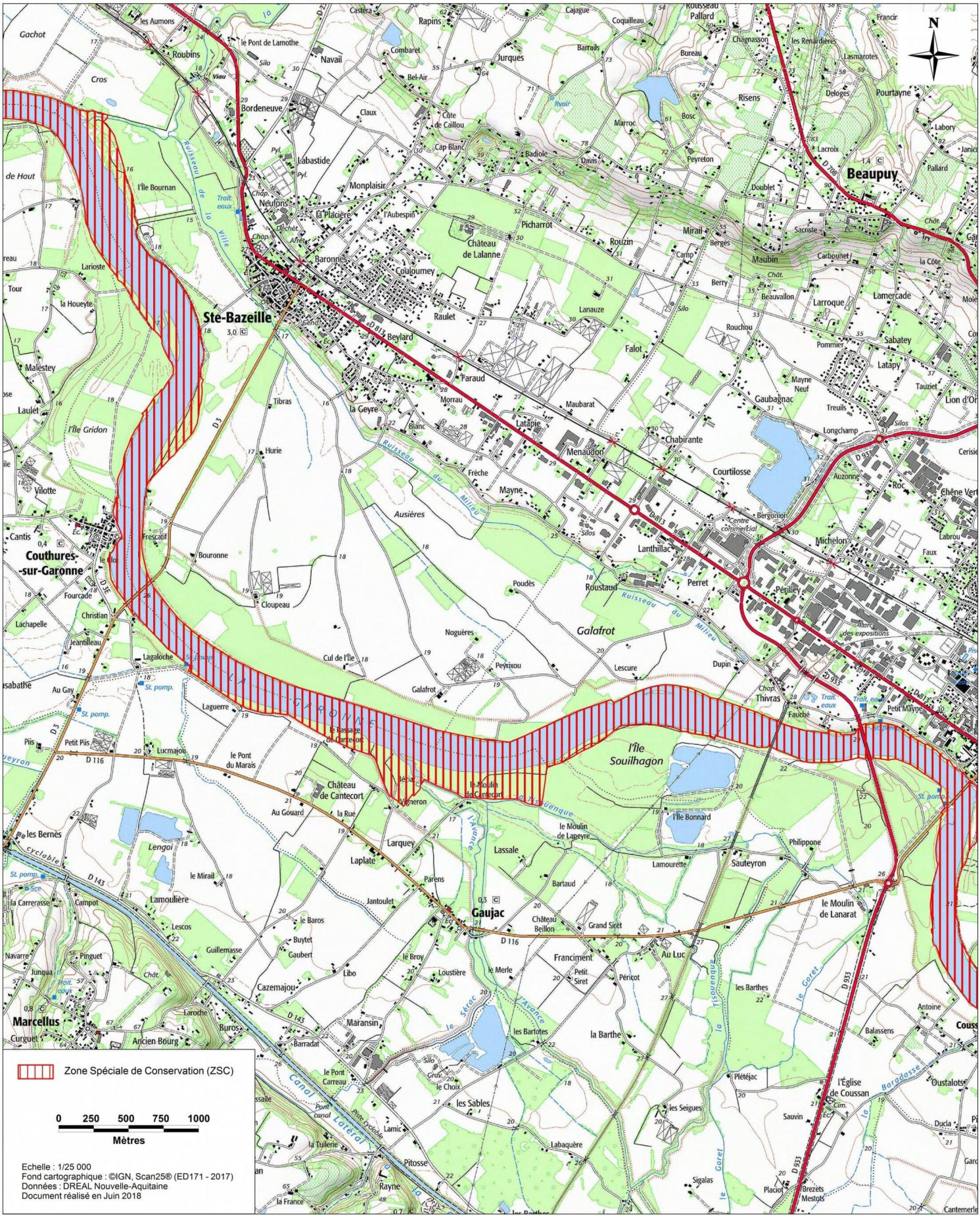

Echelle : 1/25 000
Fond cartographique : ©IGN, Scan25® (ED171 - 2017)
Données : DREAL Nouvelle-Aquitaine
Document réalisé en Juin 2018