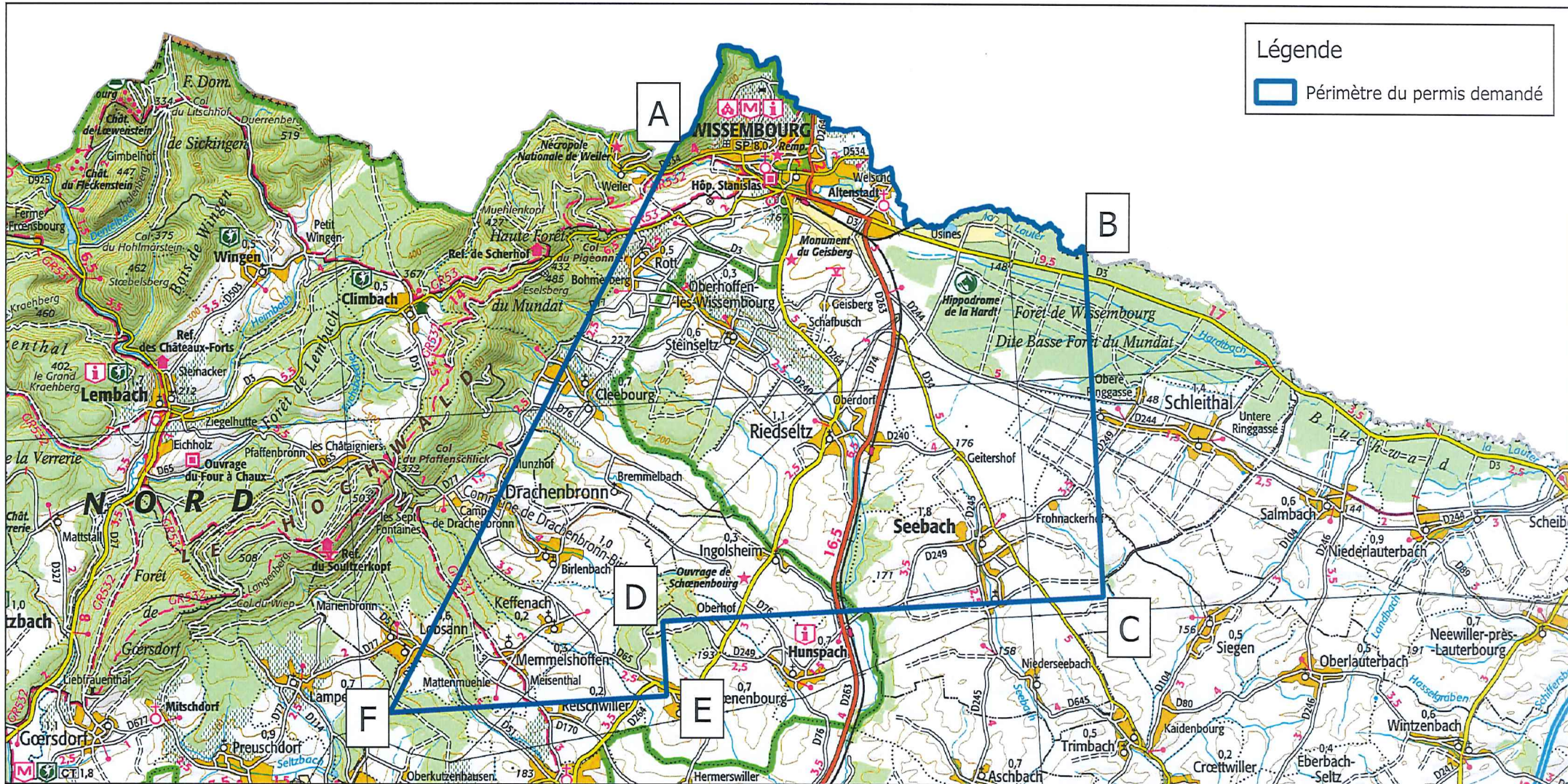

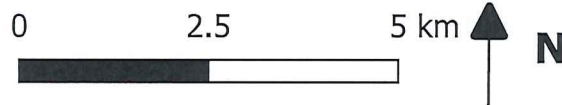


Demande de prolongation du PER dit "Permis de Wissembourg"



Légende

 Périmètre du permis demandé



SOMMET	RGF93LAMB93	
	X (Est)	Y (Nord)
A	1059390	6893618
A-B	Frontière France-Allemagne	
B	1066831	6891742
C	1067182	6885439
D	1059194	6884973
E	1059270	6883608
F	1054258	6883295

Fond de carte IGN 100
Echelle : 1 / 100 000
Système de projection : RGF93 Lambert 93

Référence des points	Coordonnées sexagésimales "degrés-Minutes-secondes dans le système RGF93 méridien d'origine "Greenwich"	
	Latitude	Longitude
A	49°02'30,01" N	7°55'07,37" E
A-B	Frontière France-Allemagne	
B	49°01'14,25" N	8°01'07,15" E
C	48°57'49,91" N	8°01'04,69" E
D	48°57'51,10" N	7°54'31,30" E
E	48°57'06,84" N	7°54'30,86" E
F	48°57'06,74" N	7°50'24,02" E

Projet : PER Wissembourg
Date : 01/02/2021
Auteur : V. Maurer

Mme Béatrice PANDELIS
Directrice Générale Déléguée
d'Electricité de Strasbourg S.A.

Date et signature :

