Liberté • Égalité • Fraternité
RÉPUBLIQUE FRANÇAISE

Ministère
de l'Écologie,
du Développement
durable
et de l'Énergie

Site Natura 2000 " Le Rhône aval "
Zone spéciale de conservation FR9301590
(Bouches-du-Rhône, Vaucluse et Gard)

Carte d'assemblage au 1/400 000 et 8 cartes au 1/50 000 annexées à l'arrêté de désignation du site Natura 2000

Signées le :

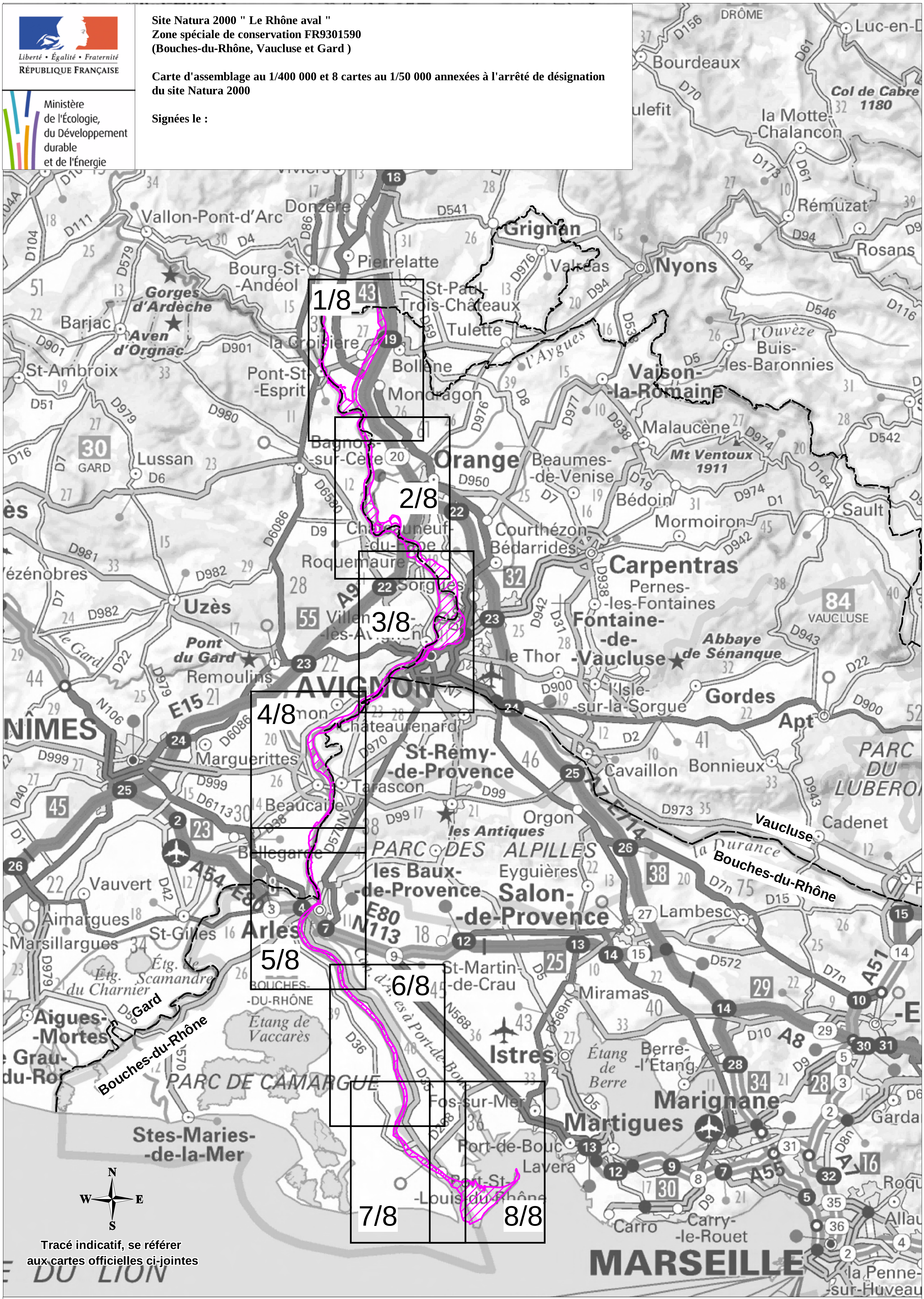
1/8
2/8
3/8
4/8
5/8
6/8
7/8
8/8
Vaucluse
Bouches-du-Rhône
Gard
Bouches-du-Rhône
N
W
E
S
AVIGNON
NÎMES
Arles
Orange
Carpentras
Salon-de-Provence
Istres
Martigues
Marignane
MARSEILLE
Port-St-Louis-du-Rhône
Stes-Maries-de-la-Mer
Tarascon
Beaucaire
Bollène
Pont-St-Esprit
Châteauneuf-du-Pape
Roquemaure
Villeneuve-lès-Avignon
Cavaillon
Apt
PARC DE CAMARGUE
PARC DES ALPILLES
PARC DU LUBERON
Etang de Vaccarès
Étang de Berre

Tracé indicatif, se référer aux cartes officielles ci-jointes

▨ ZSC

Tableau d'assemblage A3
Echelle : 1:400 000

0 10 20 Kilomètres

— · — LIMITE DE DEPARTEMENT

© IGN Scan 1000 ® 2011
Réalisation : DREAL PACA - Juin 2015

Liberté • Égalité • Fraternité
RÉPUBLIQUE FRANÇAISE

Ministère
de l'Écologie,
du Développement
durable
et de l'Énergie

Site Natura 2000 " Le Rhône aval "
Zone spéciale de conservation FR9301590
(Bouches-du-Rhône, Vaucluse et Gard)

Carte 1/8 au 1/50 000

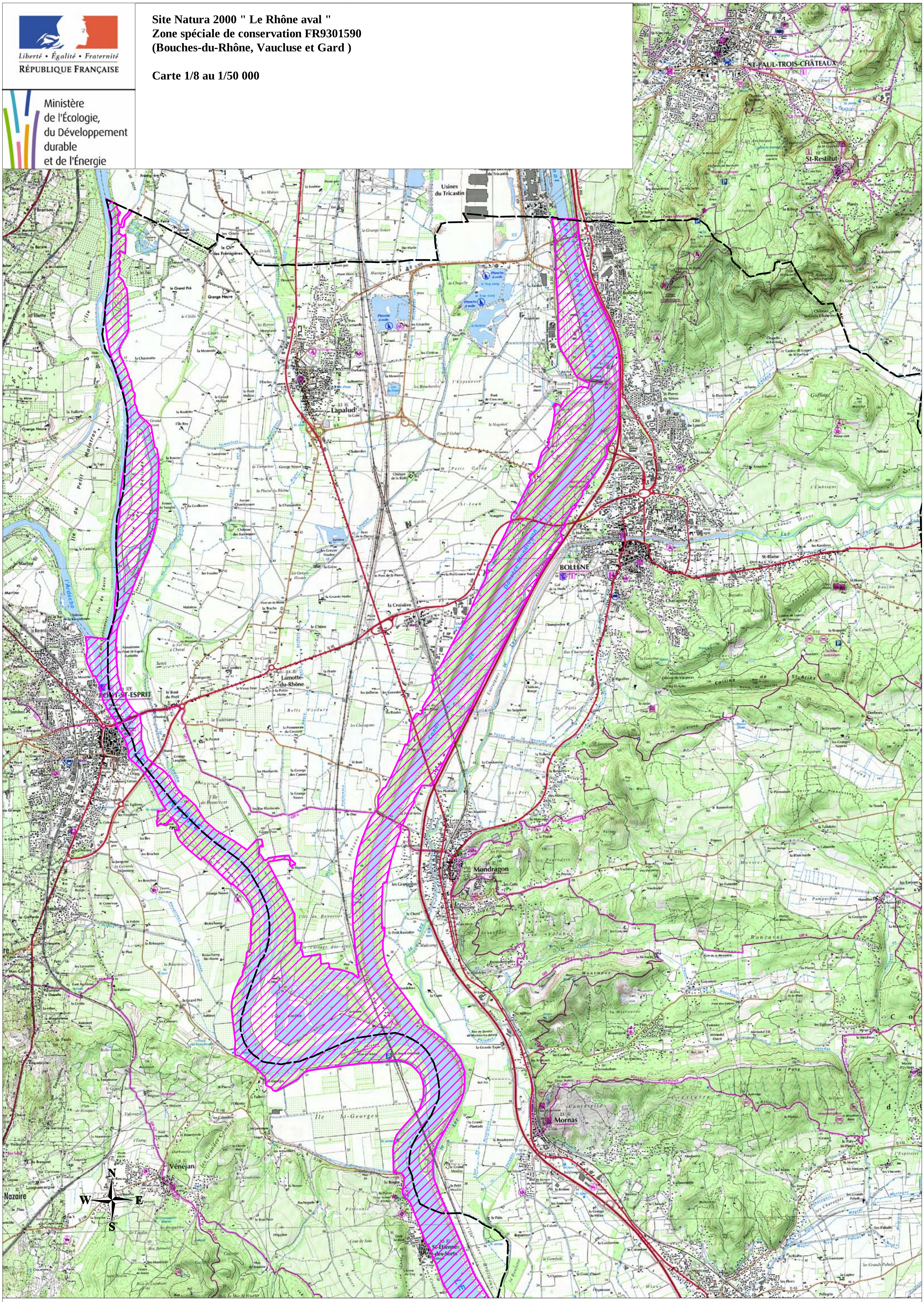
ST-PAUL-TROIS-CHÂTEAUX
St-Restitut
Usines du Tricastin
Lapalud
BOLLÈNE
PONT-ST-ESPRIT
Lamotte-du-Rhône
l'Ardèche
Mondragon
Mornas
Vénéjan
St-Étienne-des-Sorts
N
W
E
S

▨ ZSC

Carte A3 - 1/8
Echelle : 1:50 000

0 1 2 Kilomètres

LIMITE DE DEPARTEMENT

Cartes Topographiques IGN© :
3039ET, 2939OT, 3040OT, 2940OT

© IGN Scan 25 ® 2010
Réalisation : DREAL PACA - Juin 2015

Liberté • Égalité • Fraternité
RÉPUBLIQUE FRANÇAISE

Ministère
de l'Écologie,
du Développement
durable
et de l'Énergie

Site Natura 2000 " Le Rhône aval "
Zone spéciale de conservation FR9301590
(Bouches-du-Rhône, Vaucluse et Gard)

Carte 2/8 au 1/50 000

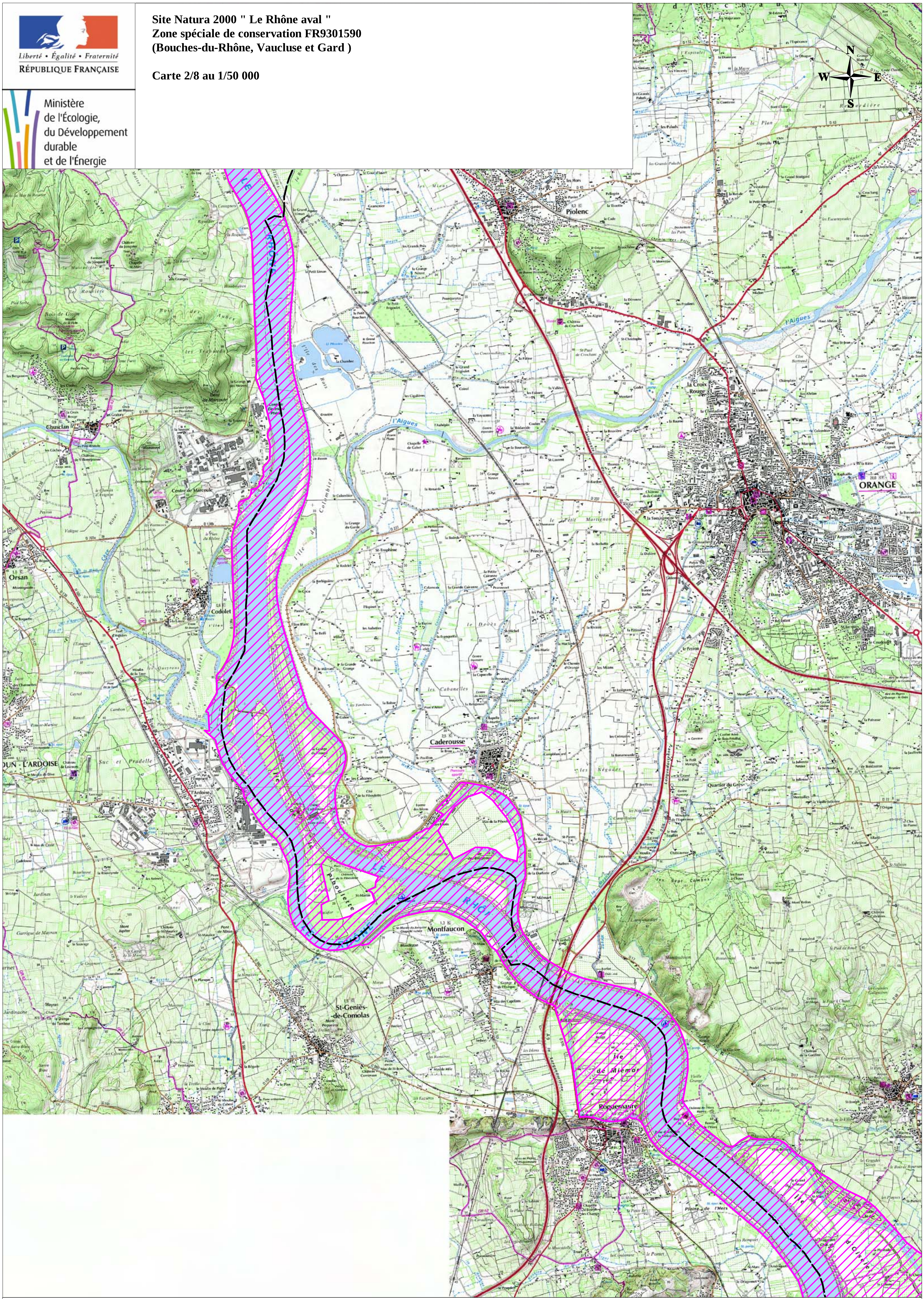
N
W
E
S
Piolenc
l'Aigues
ORANGE
la Croix Rouge
Chusclan
Centre de Marcoule
Orsan
Codolet
Caderousse
L'ARDOISE
l'Ardoise
LE RHÔNE
Piboulette
Montfaucon
St-Geniès-de-Comolas
Ile de Miemar
Roquemaure
Plaine de l'Hers

▨ ZSC

Carte A3 - 2/8
Echelle : 1:50 000

0 1 2 Kilomètres

LIMITE DE DEPARTEMENT

Cartes Topographiques IGN© :
3040OT, 3041OT

© IGN Scan 25 ® 2010
Réalisation : DREAL PACA - Juin 2015

Liberté • Égalité • Fraternité
RÉPUBLIQUE FRANÇAISE

Ministère
de l'Écologie,
du Développement
durable
et de l'Énergie

Site Natura 2000 " Le Rhône aval "
Zone spéciale de conservation FR9301590
(Bouches-du-Rhône, Vaucluse et Gard)

Carte 3/8 au 1/50 000

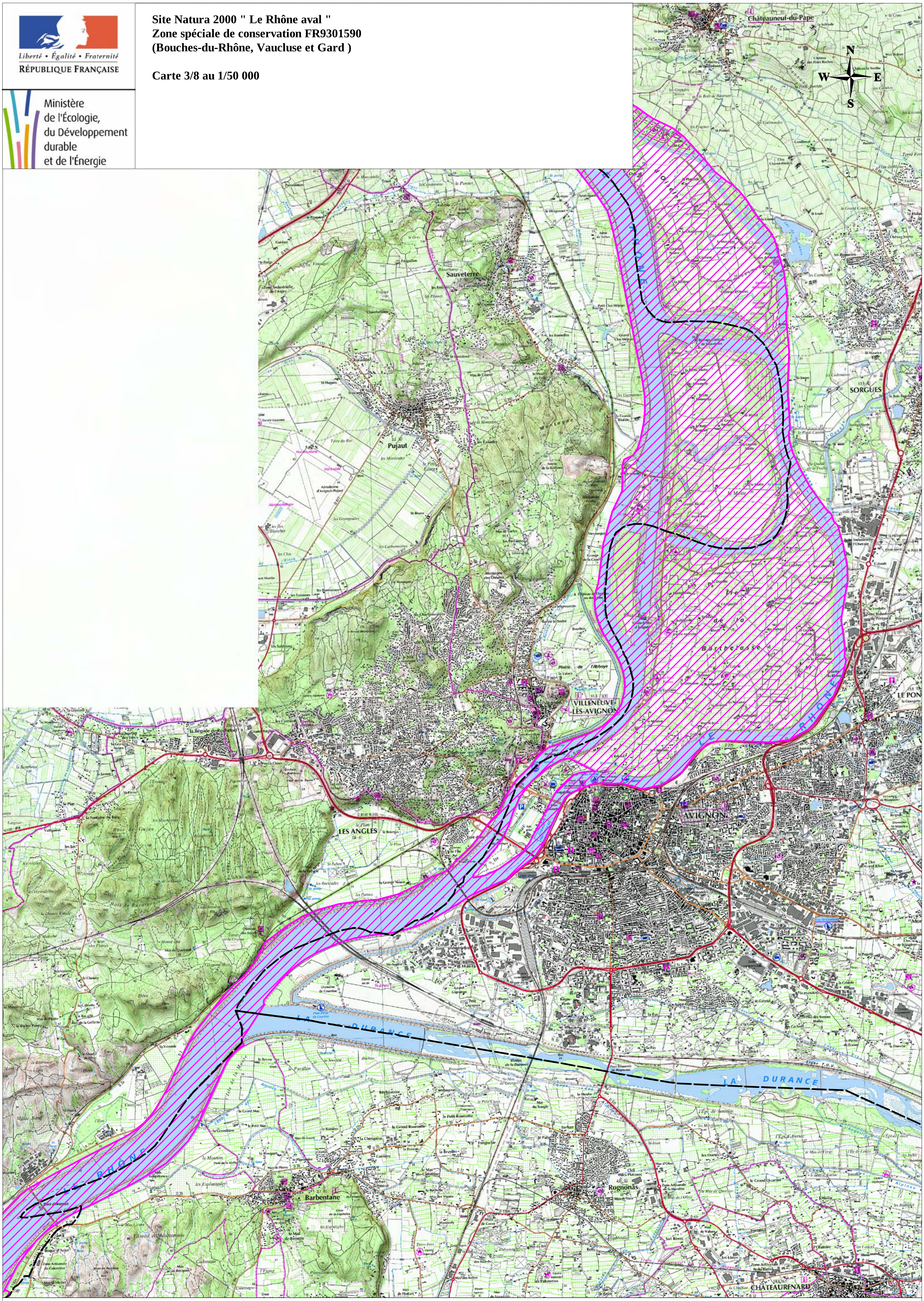
N
W
E
S
Châteauneuf-du-Pape
Sauveterre
Pujaut
Aérodrome d'Avignon-Pujaut
SORGUES
VILLENEUVE-LÈS-AVIGNON
LE RHÔNE
Barthelasse
LE PON
AVIGNON
LES ANGLES
LA DURANCE
RHÔNE
Barbentane
Rognonas
CHÂTEAURENARD

▨ ZSC

Carte A3 - 3/8
Echelle : 1:50 000

0 1 2
Kilomètres

LIMITE DE DEPARTEMENT

Cartes Topographiques IGN© :
3042OT, 3041OT

© IGN Scan 25 ® 2010
Réalisation : DREAL PACA - Juin 2015

Liberté • Égalité • Fraternité
RÉPUBLIQUE FRANÇAISE

Ministère
de l'Écologie,
du Développement
durable
et de l'Énergie

Site Natura 2000 " Le Rhône aval "
Zone spéciale de conservation FR9301590
(Bouches-du-Rhône, Vaucluse et Gard)

Carte 4/8 au 1/50 000

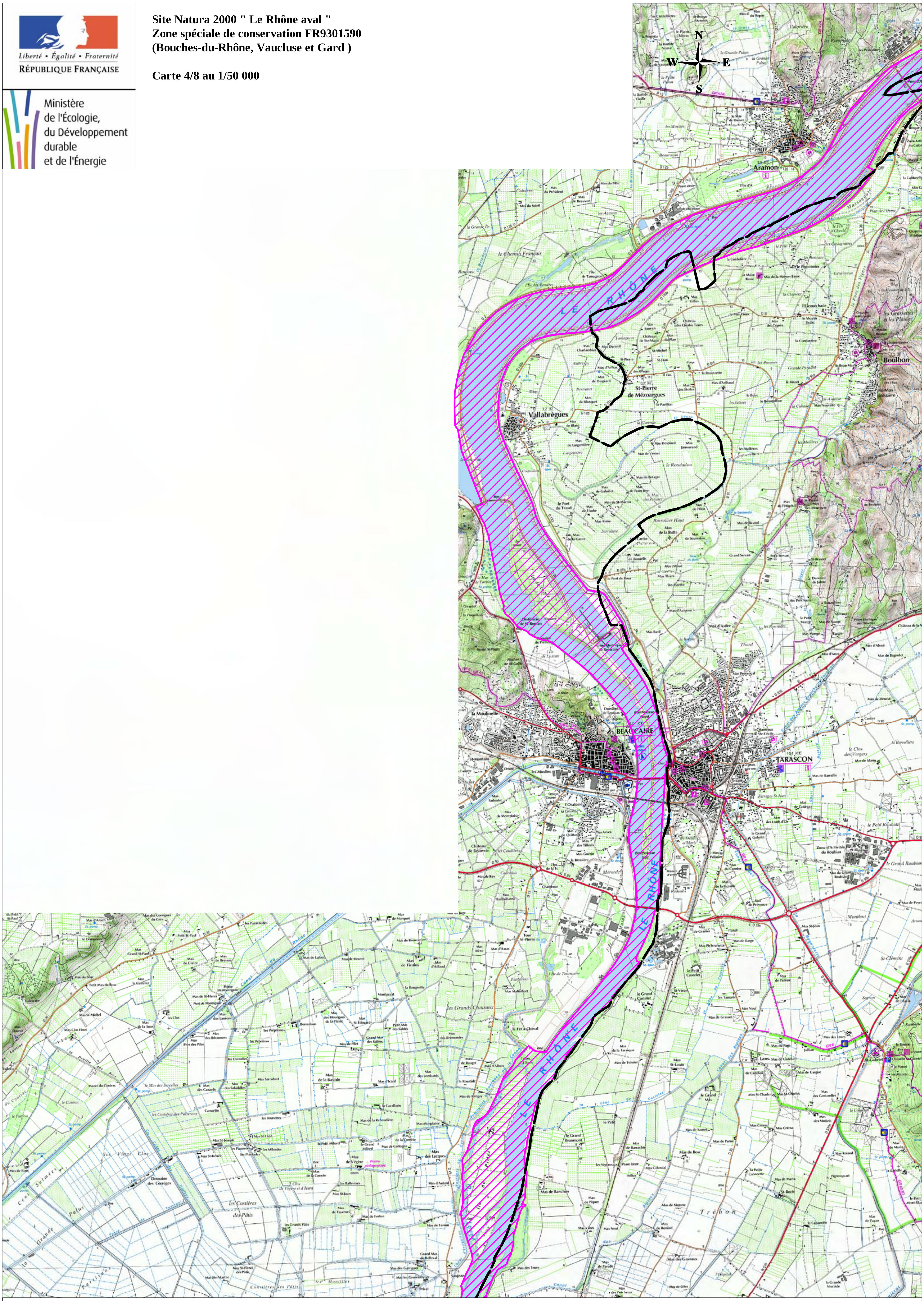
N
W
E
S
Aramon
LE RHÔNE
Boulbon
St-Pierre de Mézoargues
Vallabrègues
BEAUCAIRE
TARASCON
LE RHÔNE
LE RHÔNE

▨ ZSC

Carte A3 - 4/8
Echelle : 1:50 000

0 1 2 Kilomètres

LIMITE DE DEPARTEMENT

Cartes Topographiques IGN© :
3042OT, 2943ET, 2942E

© IGN Scan 25 ® 2010
Réalisation : DREAL PACA - Juin 2015

Liberté • Égalité • Fraternité
RÉPUBLIQUE FRANÇAISE

Ministère
de l'Écologie,
du Développement
durable
et de l'Énergie

Site Natura 2000 " Le Rhône aval "
Zone spéciale de conservation FR9301590
(Bouches-du-Rhône, Vaucluse et Gard)

Carte 5/8 au 1/50 000

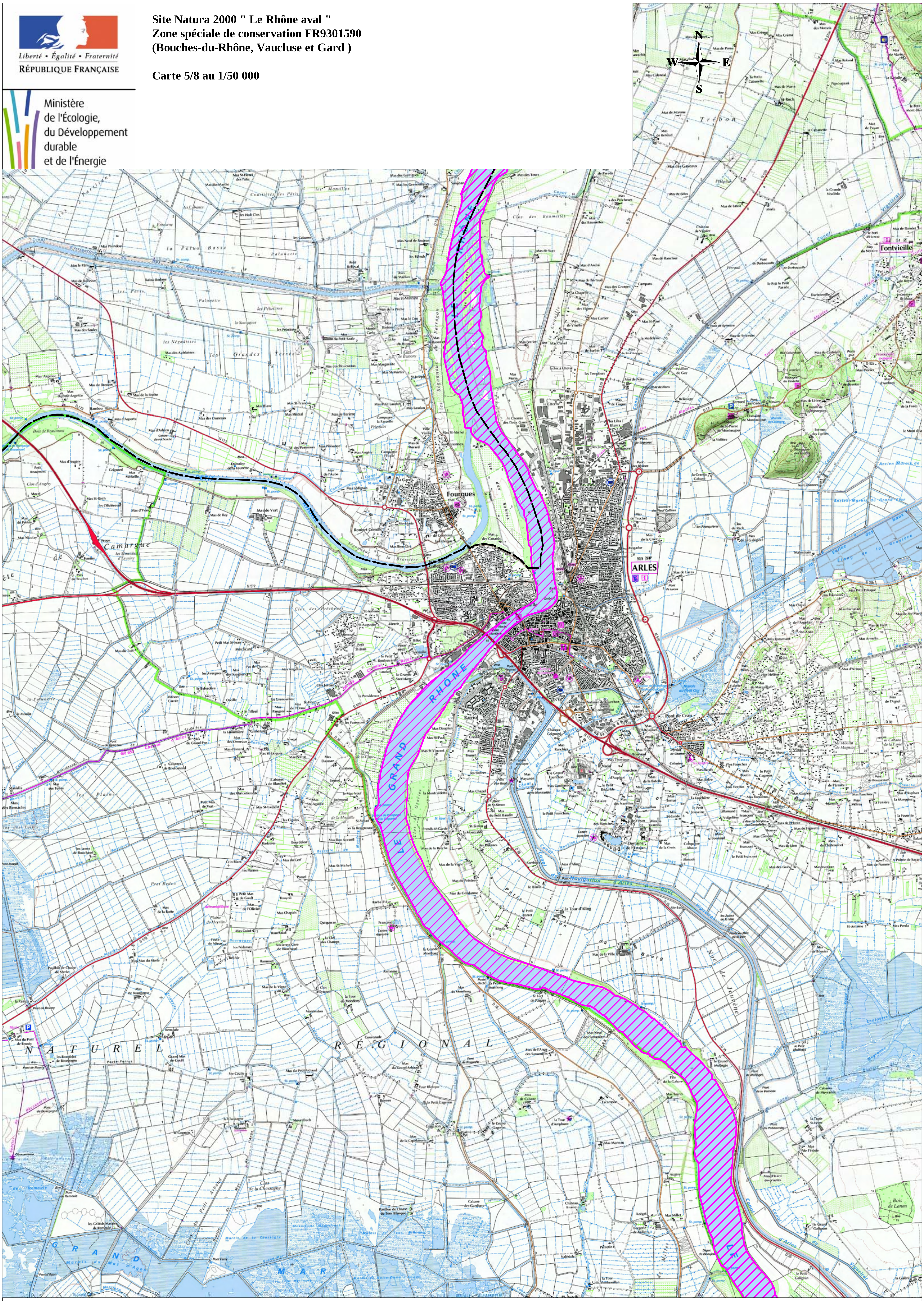
N
W
E
S
Trébon
Fontvieille
Fourques
ARLES
Pont de Crau
Camargue
LE GRAND RHONE
LE RHONE
NATUREL
REGIONAL
GRAND
MAR

▨ ZSC

Carte A3 - 5/8
Echelle : 1:50 000

0 1 2 Kilomètres

LIMITE DE DEPARTEMENT

Cartes Topographiques IGN© :
2943ET, 2943E

© IGN Scan 25 ® 2010
Réalisation : DREAL PACA - Juin 2015

Liberté • Égalité • Fraternité
RÉPUBLIQUE FRANÇAISE

Ministère
de l'Écologie,
du Développement
durable
et de l'Énergie

Site Natura 2000 " Le Rhône aval "
Zone spéciale de conservation FR9301590
(Bouches-du-Rhône, Vaucluse et Gard)

Carte 6/8 au 1/50 000

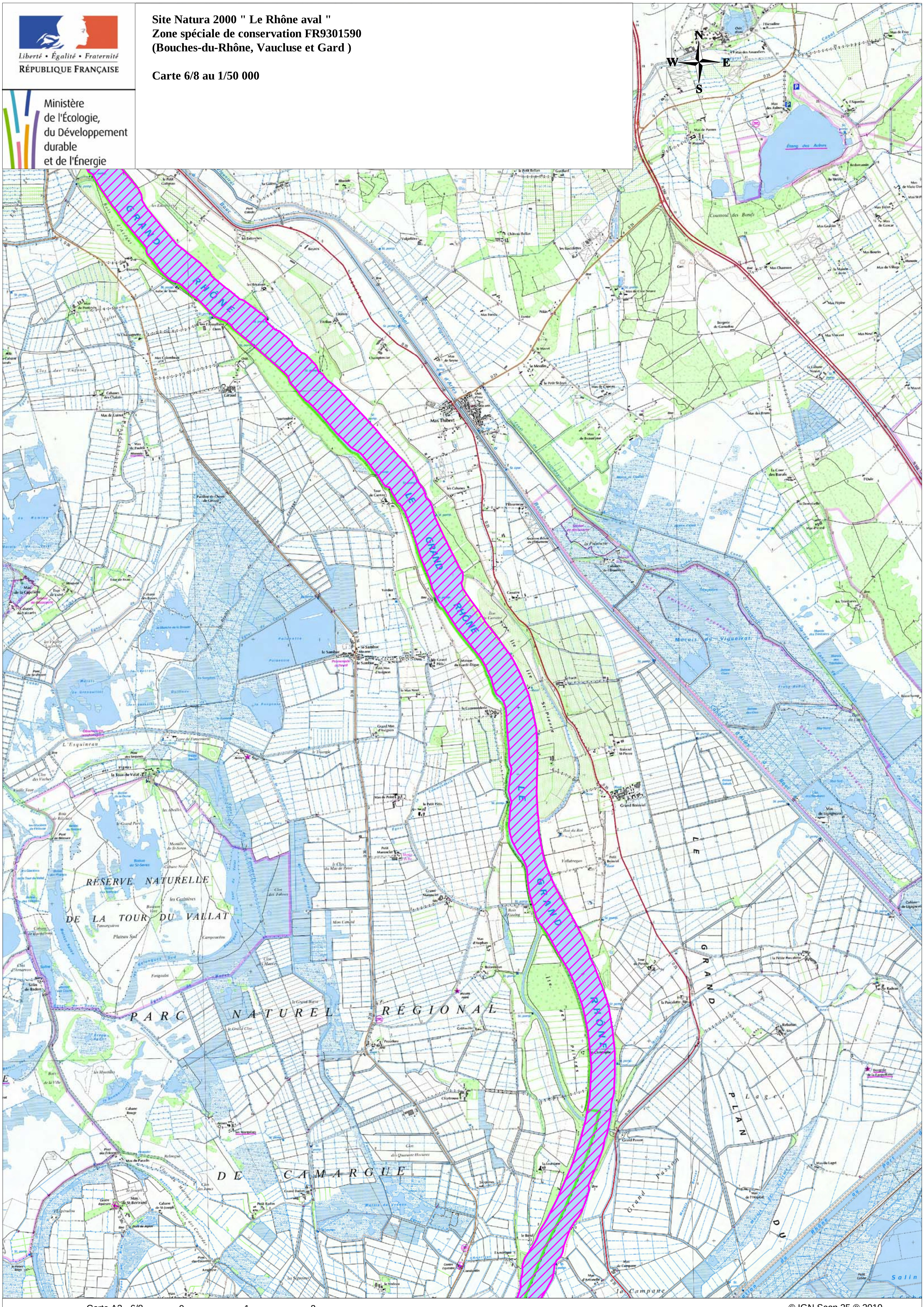
N
W
E
S
Étang des Aulnes
Coussoul des Bœufs
LE GRAND RHÔNE
Mas Thibert
le Sambuc
Marais du Vigueirat
L'Esquineau
RÉSERVE NATURELLE DE LA TOUR DU VALLAT
PARC NATUREL RÉGIONAL DE CAMARGUE
LE GRAND PLAN DU BOURG
La Campane
Salin

▨ ZSC

Carte A3 - 6/8
Echelle : 1:50 000

0 1 2
Kilomètres

Cartes Topographiques IGN© : 2943ET, 3043OT, 2944E, 3044OT

© IGN Scan 25 ® 2010
Réalisation : DREAL PACA - Juin 2015

Liberté • Égalité • Fraternité
RÉPUBLIQUE FRANÇAISE

Ministère
de l'Écologie,
du Développement
durable
et de l'Énergie

Site Natura 2000 " Le Rhône aval "
Zone spéciale de conservation FR9301590
(Bouches-du-Rhône, Vaucluse et Gard)

Carte 7/8 au 1/50 000

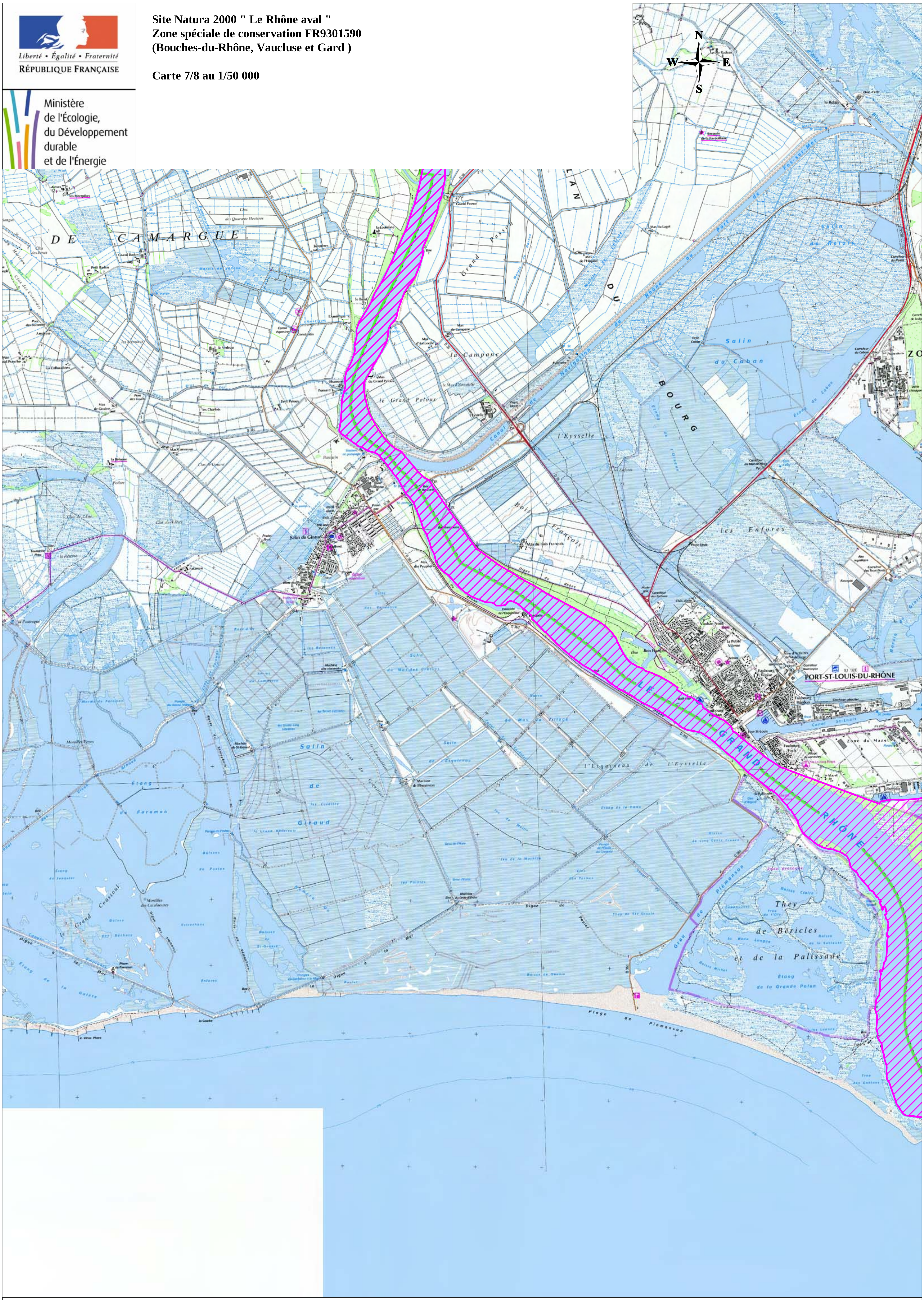
N
W
E
S
DE CAMARGUE
le Grand Peloux
la Campane
Salin de Giraud
L'Eysselle
BOURG
Salin du Caban
les Enfores
PORT-ST-LOUIS-DU-RHÔNE
LE GRAND RHÔNE
Salin de Giraud
Étang du Faraman
L'Esquineau de L'Eysselle
They de Bèricles et de la Palissade
Plage de Piémanson

▨ ZSC

Carte A3 - 7/8
Echelle : 1:50 000

0 1 2 Kilomètres

Cartes Topographiques IGN© : 2944E, 3044OT

© IGN Scan 25 ® 2010
Réalisation : DREAL PACA - Juin 2015

Liberté • Égalité • Fraternité
RÉPUBLIQUE FRANÇAISE

Ministère
de l'Écologie,
du Développement
durable
et de l'Énergie

Site Natura 2000 " Le Rhône aval "
Zone spéciale de conservation FR9301590
(Bouches-du-Rhône, Vaucluse et Gard)

Carte 8/8 au 1/50 000

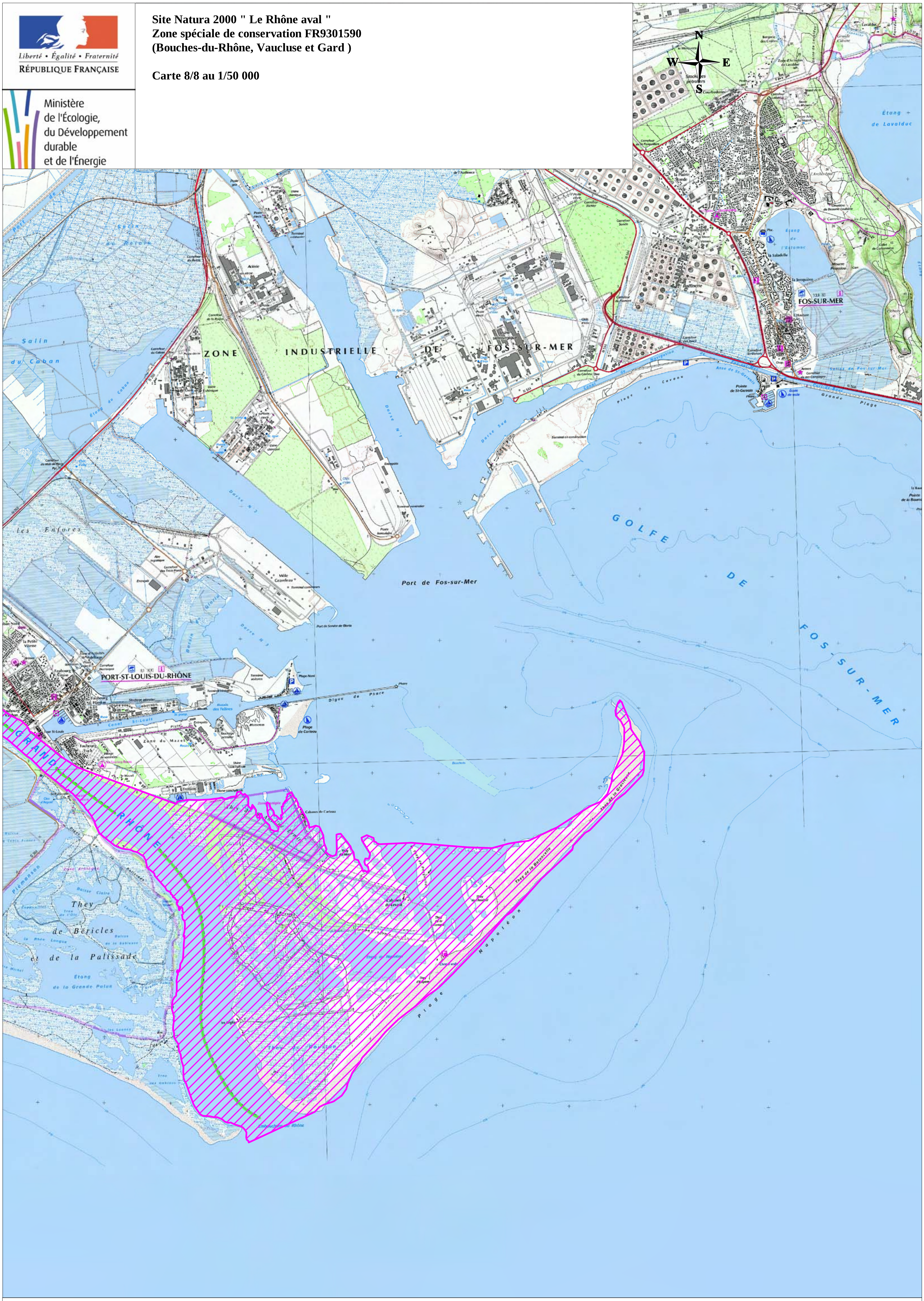
N
W
E
S
ZONE INDUSTRIELLE DE FOS-SUR-MER
FOS-SUR-MER
Étang de Lavalduc
Port de Fos-sur-Mer
GOLFE DE FOS-SUR-MER
PORT-ST-LOUIS-DU-RHÔNE
Salin du Caban
Salin de Relais
les Enfores
Darse N°1
Darse N°2
Darse N°3
Digue du Phare
Plage de Cavaou
Grande Plage
GRAND RHÔNE
They de Bericles et de la Palissade
They de la Gracieuse
They de Roustan
Plage Napoléon
Embouchure du Rhône

▨ ZSC

Carte A3 - 8/8
Echelle : 1:50 000

0 1 2
Kilomètres

Cartes Topographiques IGN© : 3044OT, 3044E, 3144OT

© IGN Scan 25 ® 2010
Réalisation : DREAL PACA - Juin 2015