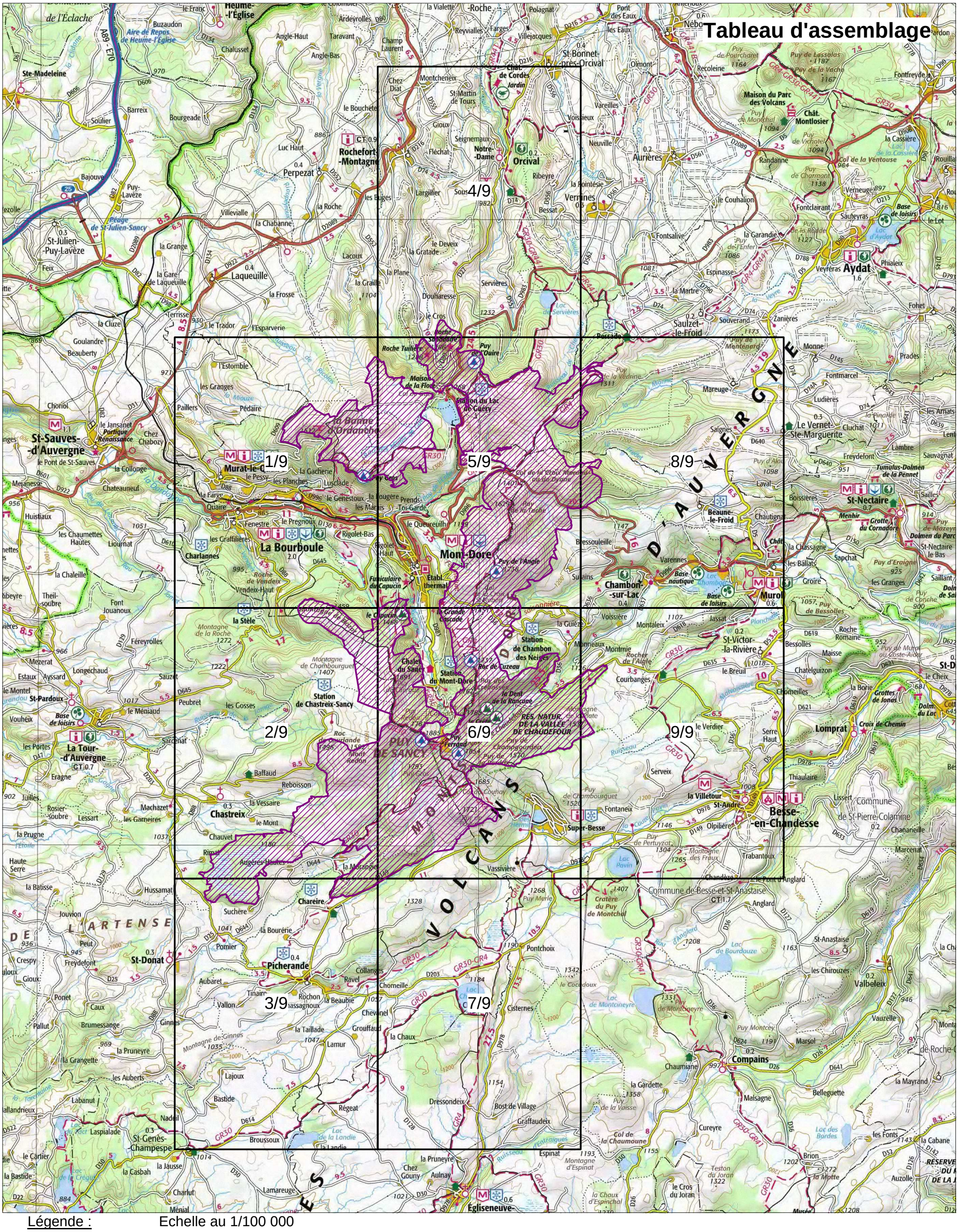
Site Natura 2000 "Monts-Dore"
Zone spéciale de conservation FR8301042 (département du Puy-de-Dôme)

Carte d'assemblage au 1/100 000 et 9 cartes au 1/25 000 annexées à l'arrêté de désignation du site Natura 2000 signées le :



Légende :

ZSC

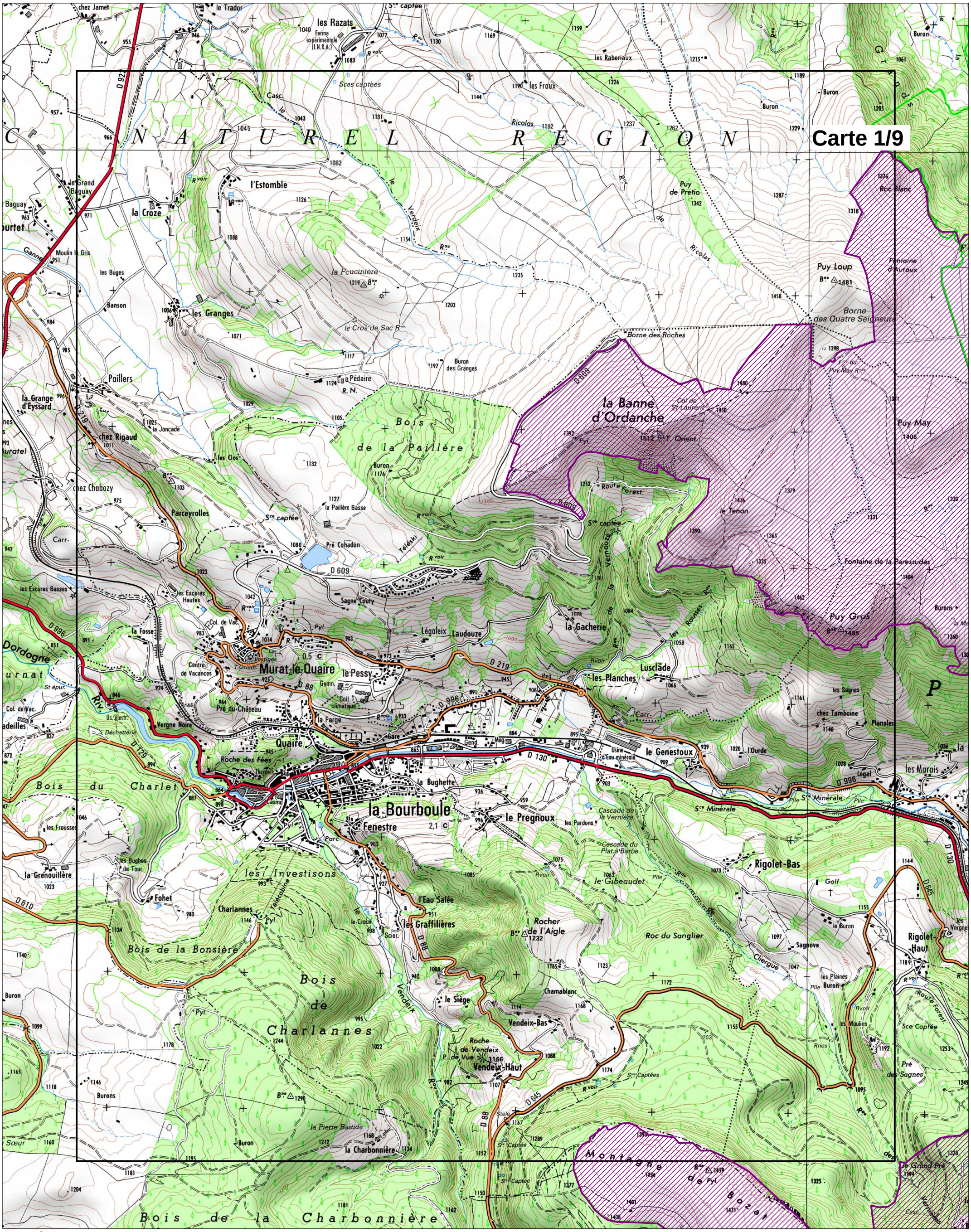
Echelle au 1/100 000
Fond IGN Scan 100
Source de données DREAL Auvergne (01/07/2015)

Site Natura 2000 "Monts-Dore"

Zone spéciale de conservation FR8301042 (département du Puy-de-Dôme)
Carte 1/9 au 1/25 000

Liberté • Égalité • Fraternité
RÉPUBLIQUE FRANÇAISE

Ministère de l'Environnement, de l'Énergie et de la Mer



Légende :

ZSC

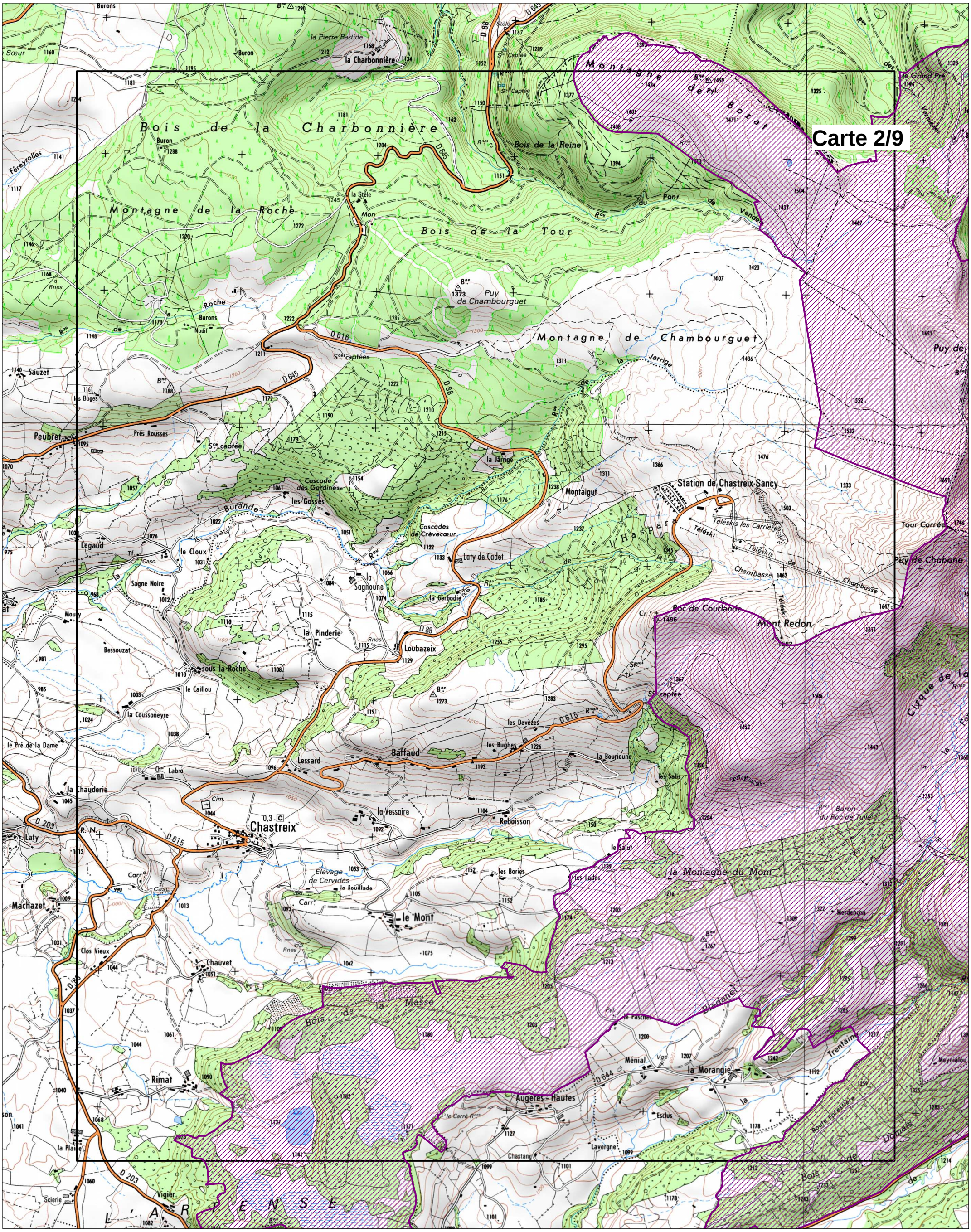
Echelle au 1/25 000
Fond IGN Scan 25
Source de données DREAL Auvergne (01/07/2015)

Site Natura 2000 "Monts-Dore"

Zone spéciale de conservation FR8301042 (département du Puy-de-Dôme)
Carte 2/9 au 1/25 000

Liberté • Égalité • Fraternité
RÉPUBLIQUE FRANÇAISE

Ministère de l'Environnement, de l'Énergie et de la Mer



Légende :

ZSC

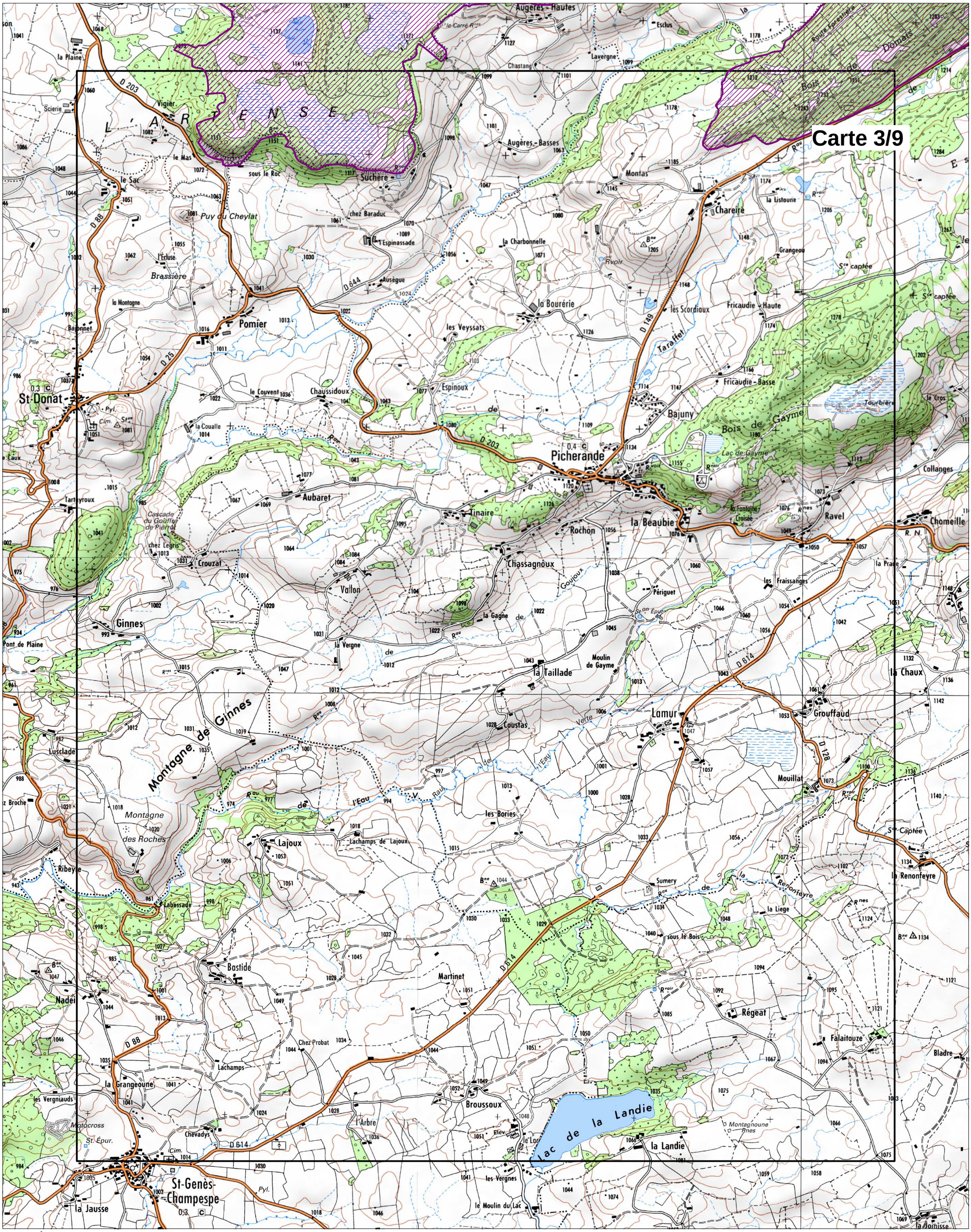
Echelle au 1/25 000
Fond IGN Scan 25
Source de données DREAL Auvergne (01/07/2015)

Liberté • Égalité • Fraternité
RÉPUBLIQUE FRANÇAISE

Ministère de l'Environnement, de l'Énergie et de la Mer

Site Natura 2000 "Monts-Dore"

Zone spéciale de conservation FR8301042 (département du Puy-de-Dôme)
Carte 3/9 au 1/25 000



Légende :

ZSC

Echelle au 1/25 000
Fond IGN Scan 25
Source de données DREAL Auvergne (01/07/2015)

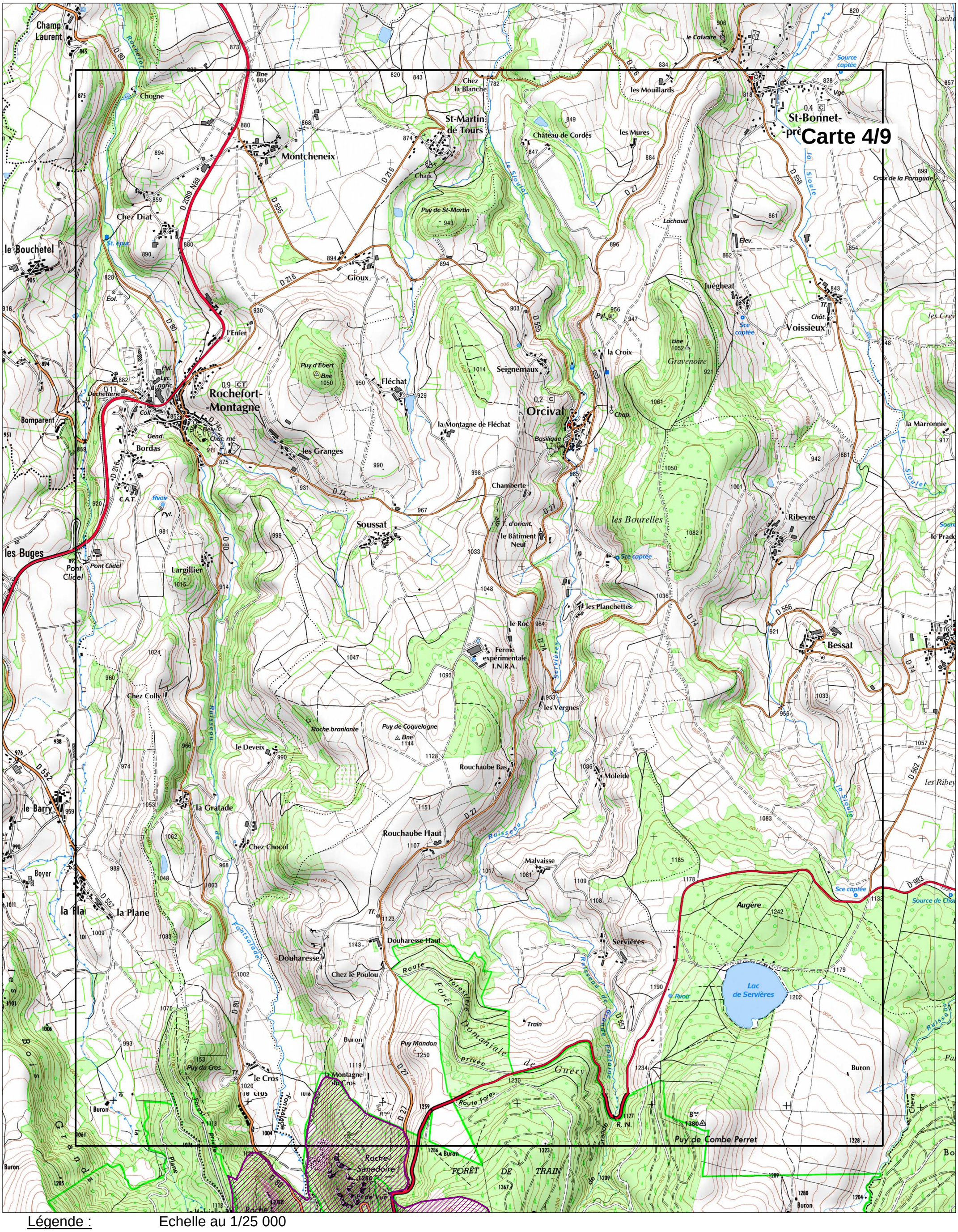
Liberté • Égalité • Fraternité
RÉPUBLIQUE FRANÇAISE

Ministère de l'Environnement, de l'Énergie et de la Mer

Site Natura 2000 "Monts-Dore"

Zone spéciale de conservation FR8301042 (département du Puy-de-Dôme)

Carte 4/9 au 1/25 000



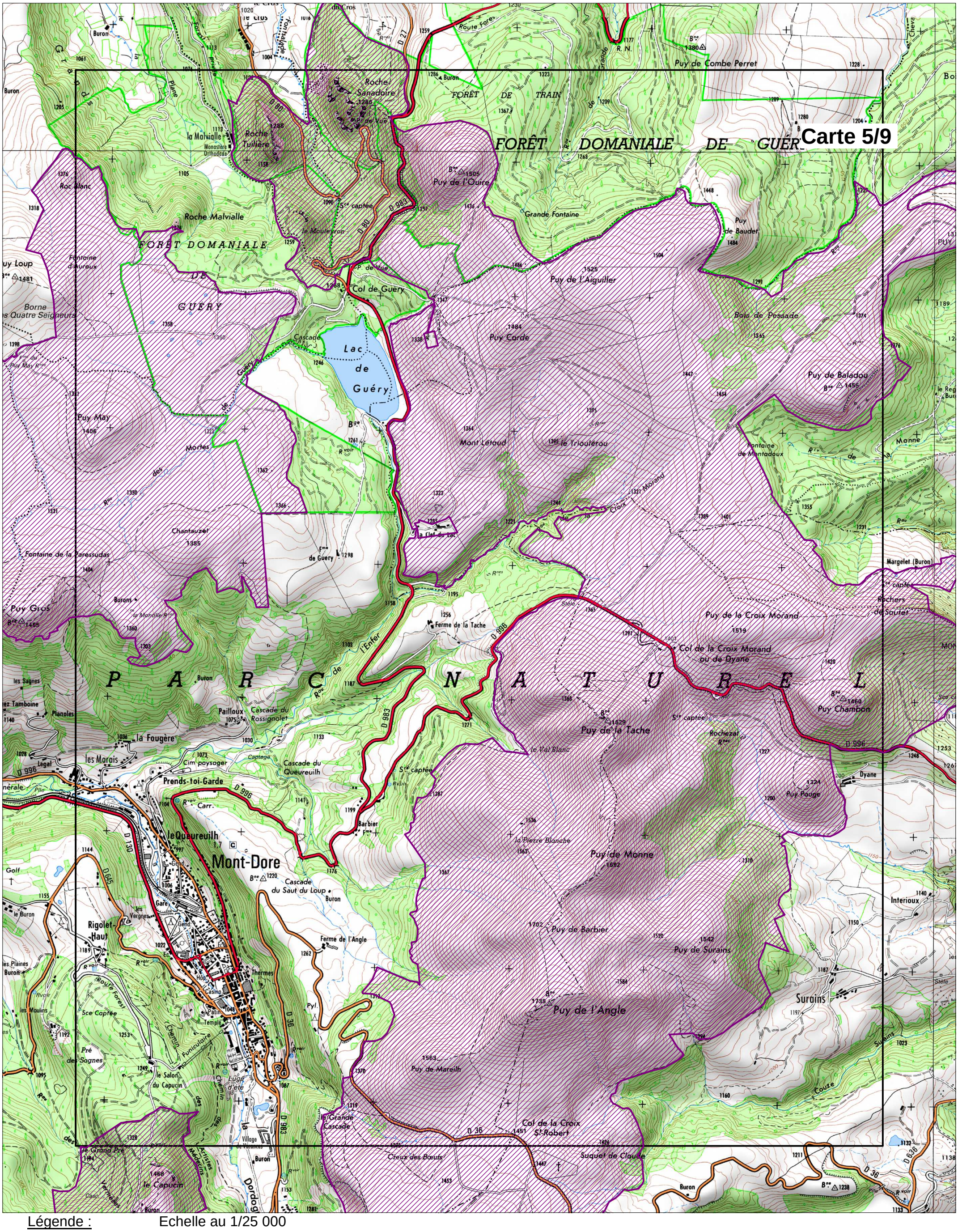
Légende :

ZSC

Echelle au 1/25 000
Fond IGN Scan 25
Source de données DREAL Auvergne (01/07/2015)

Site Natura 2000 "Monts-Dore"

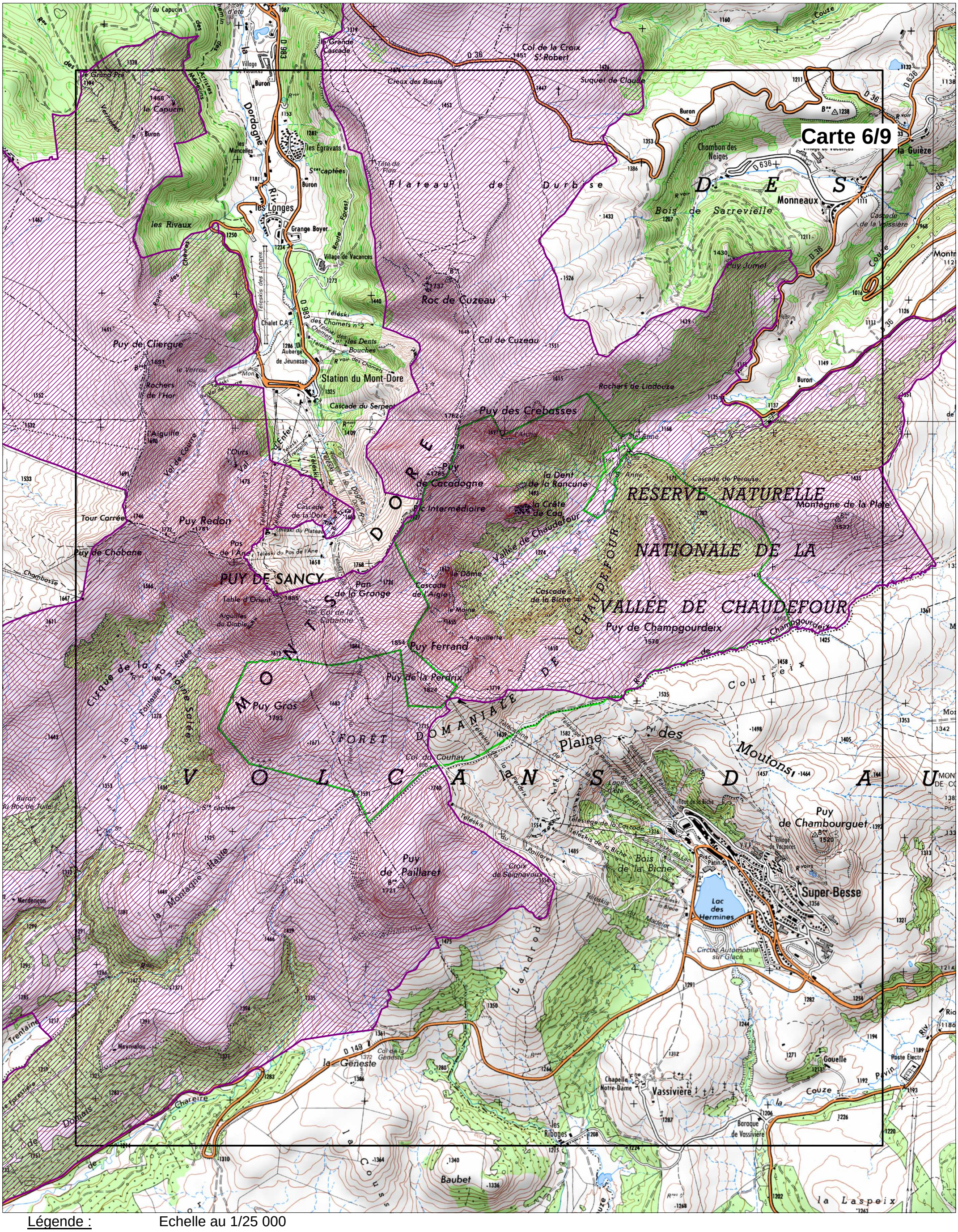
Zone spéciale de conservation FR8301042 (département du Puy-de-Dôme)
Carte 5/9 au 1/25 000


Carte 5/9
FORÊT DOMANIALE DE GUÉRY
FORÊT DE TRAIN
PARC NATUREL
FORET DOMANIALE DE GUERY
Lac de Guéry
Mont-Dore
Puy de Combe Perret
Puy de l'Ouire
Puy de l'Aiguiller
Puy Corde
Puy de Baladou
Puy May
Puy Gros
Puy de la Croix Morand
Puy de la Tache
Puy Chambon
Puy de Monne
Puy de Barbier
Puy de Surains
Puy de l'Angle
Puy de Mareilh
Roche Sanadoire
Roche Tuilière
Roche Malvialle
Roc Blanc
Grande Fontaine
Puy de Bauder
Puy Corde
Bois de Pessade
Puy de Baladou
Mont Létoud
le Trioulétou
Col de Guéry
Col de la Croix Morand ou de Dyane
Col de la Croix St Robert
Ferme de la Tache
Cascade du Queureuilh
Cascade du Saut du Loup
Cascade
Puy Pouge
Dyane
Surains
Interioux
Margelet (Buron)
Rochers de Sautet
Suquet de Claude
Creux des Bœufs
le Val Blanc
la Pierre Blanche
Fontaine de Montadoux
Fontaine de la Paressudas
Chantauzet
Pailloux
Prends-toi-Garde
le Queureuilh
le Capucin
Rigolet-Haut
les Marais
la Fougère
Planoles
Borne des Quatre Seigneurs
Puy Loup
Fontaine d'Aureux
Puy May
Mortes
Buron
la Malvialle
Monastère Orthodoxe
Ferme de Guery
Col de la Croix Morand
Route Forest
Sce Captée
Chemin Funiculaire
Pré des Sagnes
le Salon du Capucin
Thermes
Casino
Golf
Gare
Lugé d'été
Village de Vacances
Arrivée Mégève
Départ Verrières
Pyl.
Stèle
Barbier
Ferme de l'Angle
Ferme de Guery
Puy Cornadore
Puy Redon
Puy Ferrand
Puy Ferrandou
Puy Ferrandon
Puy Ferrandonnet
Puy Ferrandonnet
Puy Ferrandonnet

Site Natura 2000 "Monts-Dore"

Zone spéciale de conservation FR8301042 (département du Puy-de-Dôme)
Carte 6/9 au 1/25 000

Signé le :



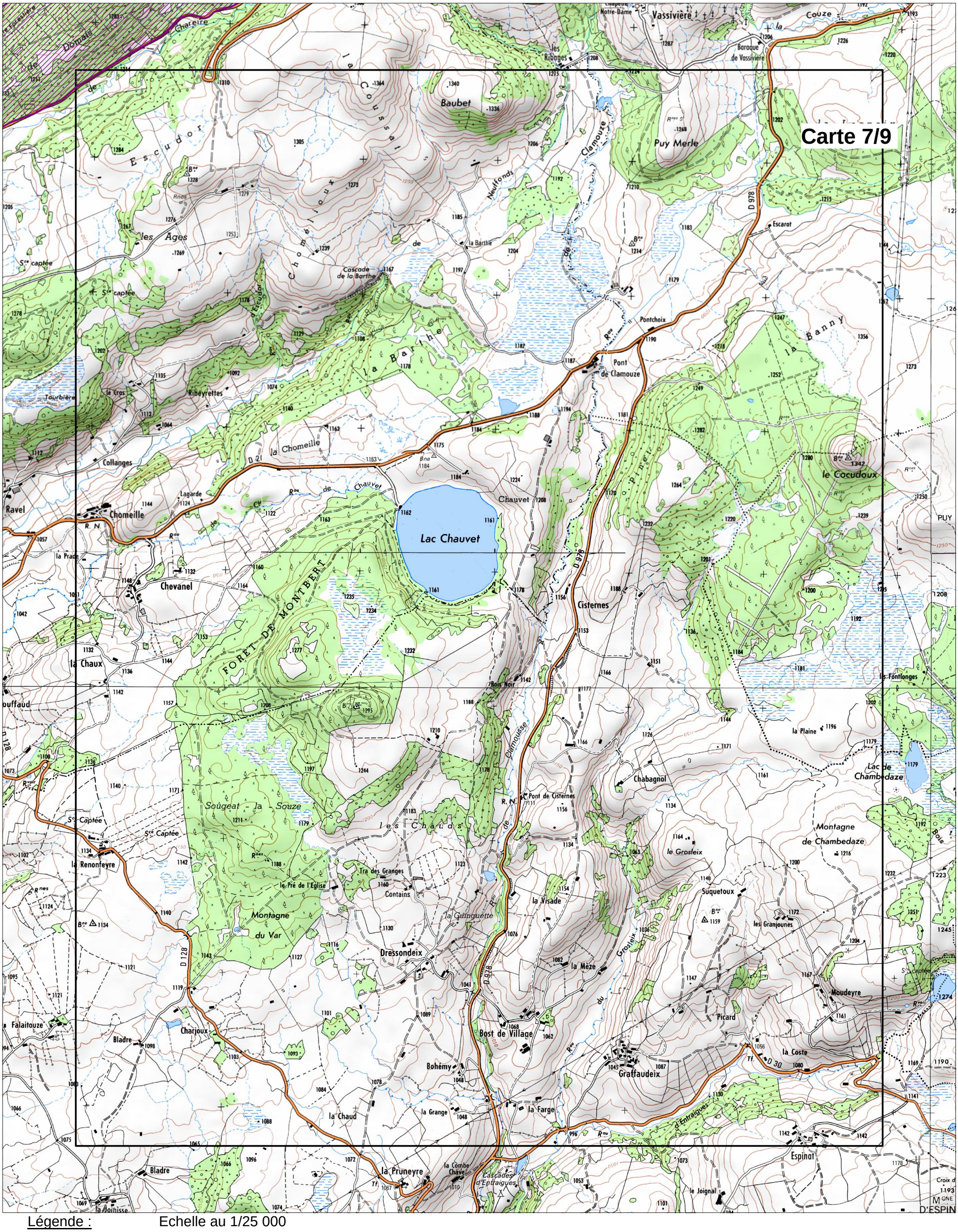
Légende :

ZSC

Echelle au 1/25 000
Fond IGN Scan 25
Source de données DREAL Auvergne (01/07/2015)

Site Natura 2000 "Monts-Dore"

Zone spéciale de conservation FR8301042 (département du Puy-de-Dôme)
Carte 7/9 au 1/25 000

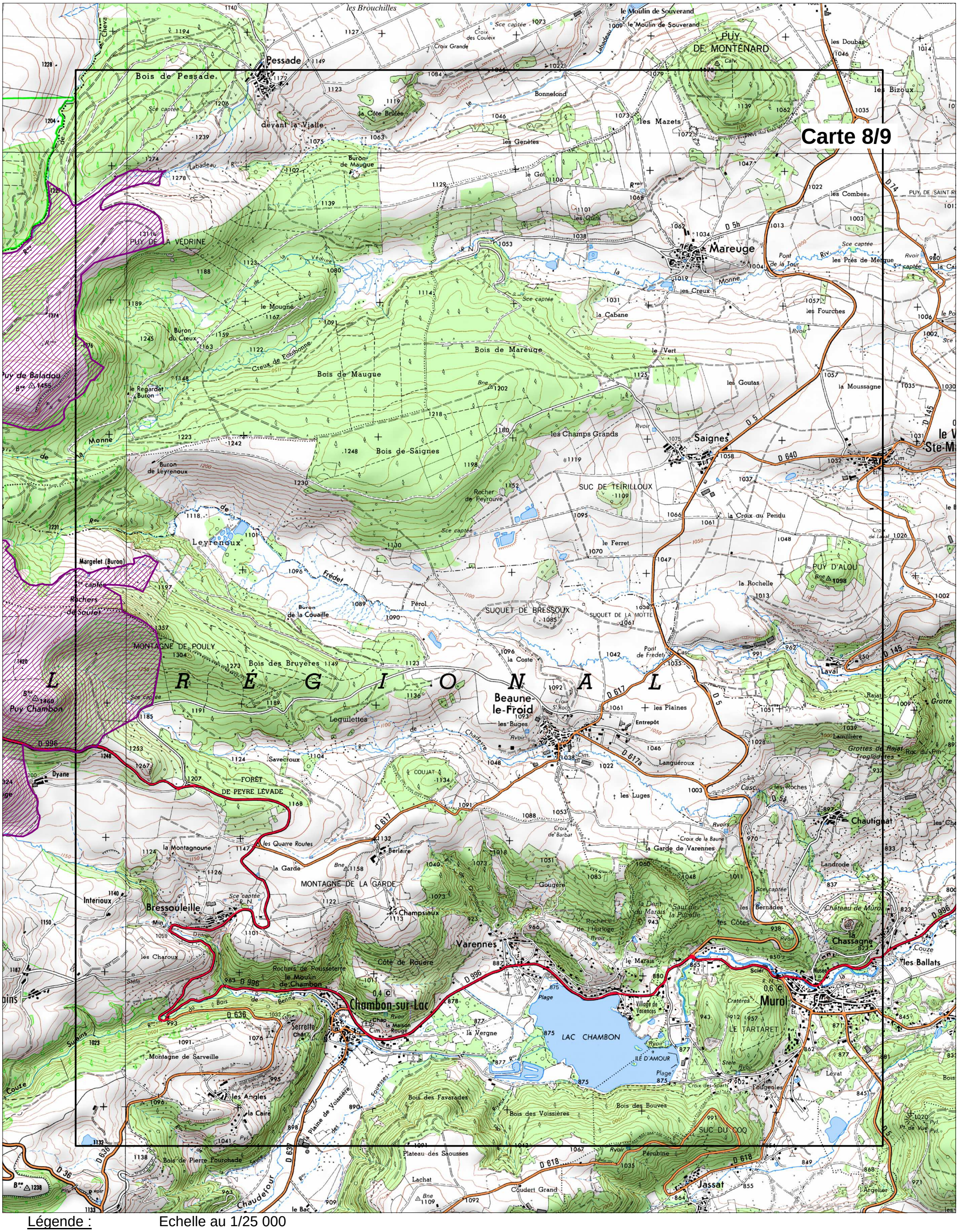


Liberté • Égalité • Fraternité
RÉPUBLIQUE FRANÇAISE

Ministère de l'Environnement, de l'Énergie et de la Mer

Site Natura 2000 "Monts-Dore"

Zone spéciale de conservation FR8301042 (département du Puy-de-Dôme)
Carte 8/9 au 1/25 000



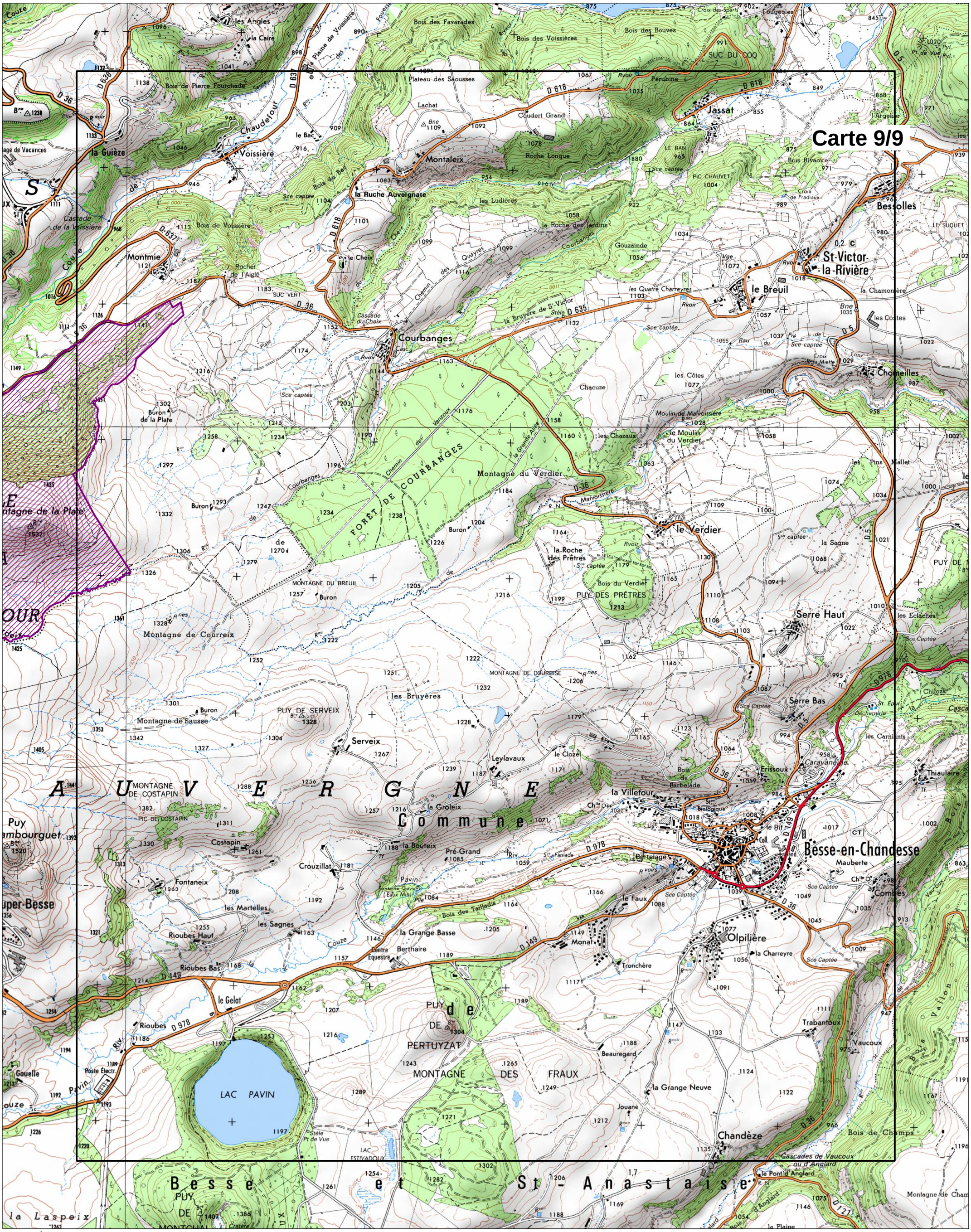
Légende :

ZSC

Echelle au 1/25 000
Fond IGN Scan 25
Source de données DREAL Auvergne (01/07/2015)

Site Natura 2000 "Monts-Dore"

Zone spéciale de conservation FR8301042 (département du Puy-de-Dôme)
Carte 9/9 au 1/25 000


Carte 9/9
Commune
Besse et St-Anastaise
FORÊT DE COURBANGES
Courbanges
Montaleix
la Ruche Auvergnate
Jassat
Voissière
la Guièze
Montmie
Montagne du Verdier
Montagne de Courreix
Montagne de Sausse
MONTAGNE DE COSTAPIN
PUY DE SERVEIX
PUY DES PRÊTRES
MONTAGNE DU BREUIL
MONTAGNE DE DOURBISE
Montagne de la Plate
PUY DE PERTUYZAT
MONTAGNE DES FRAUX
LAC PAVIN
le Verdier
Olpilière
Besse-en-Chandesse
St-Victor-la-Rivière
Bessolles
Serre Haut
Serre Bas
Chandèze
le Breuil
Courbanges
Chacuze
Serveix
Rioubes
Fontaneix
Buron de la Plate
Buron
Cascade de la Voissière
Cascade du Cheix
Cascades de Vaucoux ou d'Anglard
Chomeilles
Thiaulaire
Trabantoux
Erissoux
Chandèze
Vaucoux
Combes
Besse-en-Chandesse
Chiloza
Serre Haut
Bessolles
Jassat
Courbanges
Rioubes
Olpilière
le Verdier
Besse-en-Chandesse
Chandèze
Vaucoux
Thiaulaire
Chomeilles
St-Victor-la-Rivière
Serre Bas