Site Natura 2000 " Val d'Allier - Alagnon"
Zone spéciale de conservation FR8301038 (département du Puy-de-Dôme)
Carte d'assemblage au 1/100 000 et 11 cartes au 1/25 000 annexées à l'arrêté de désignation du site Natura 2000

Signées le :

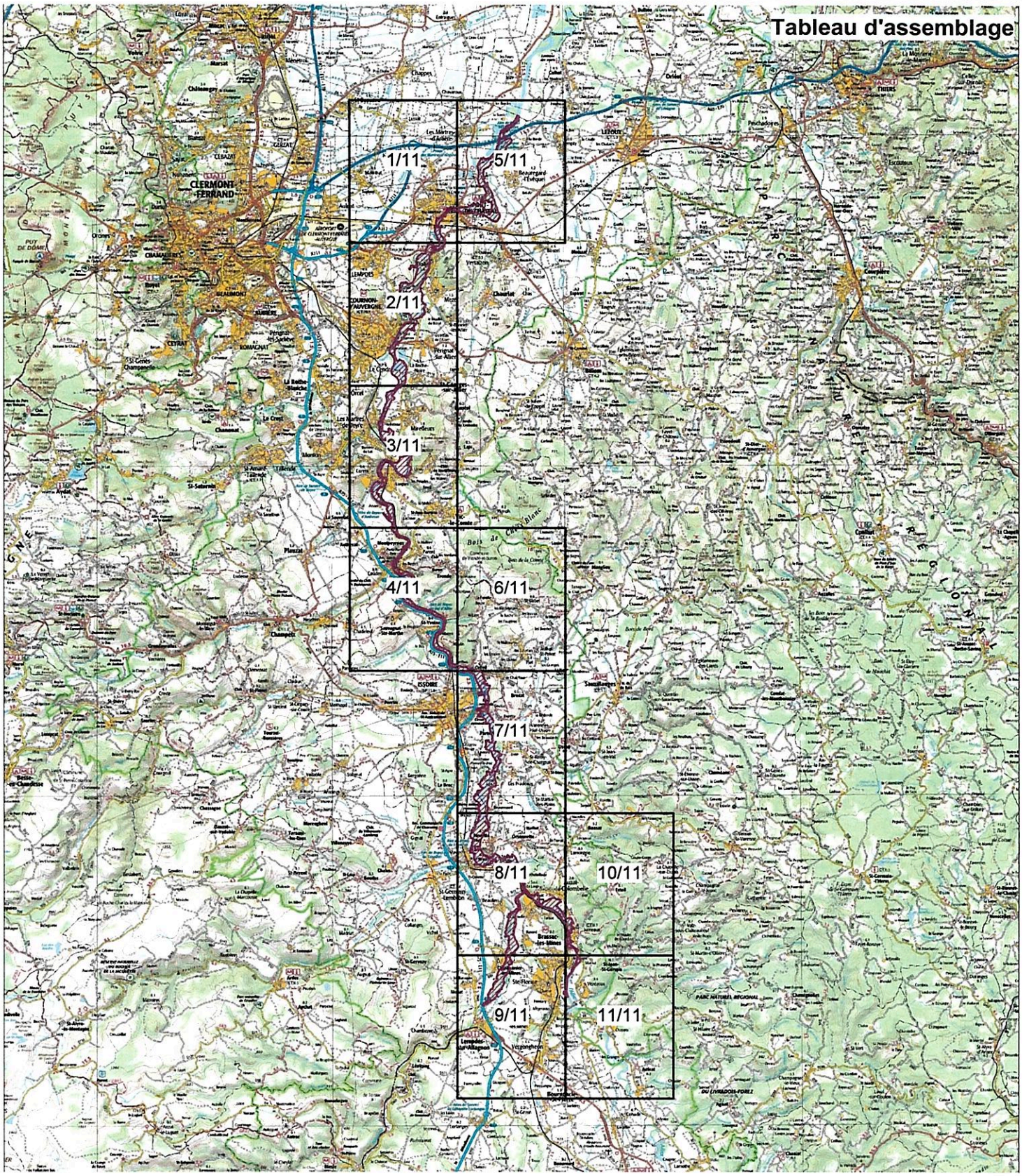

Légende:

zsc

Echelle 1/100 000
Fonds IGN Scan100
Source des données: DREAL Auvergne (27/11/2013)

Site Natura 2000 " Val d'Allier - Alagnon"
Zone spéciale de conservation FR8301038 (département du Puy-de-Dôme)

Carte n°1/11 au 1/25 000

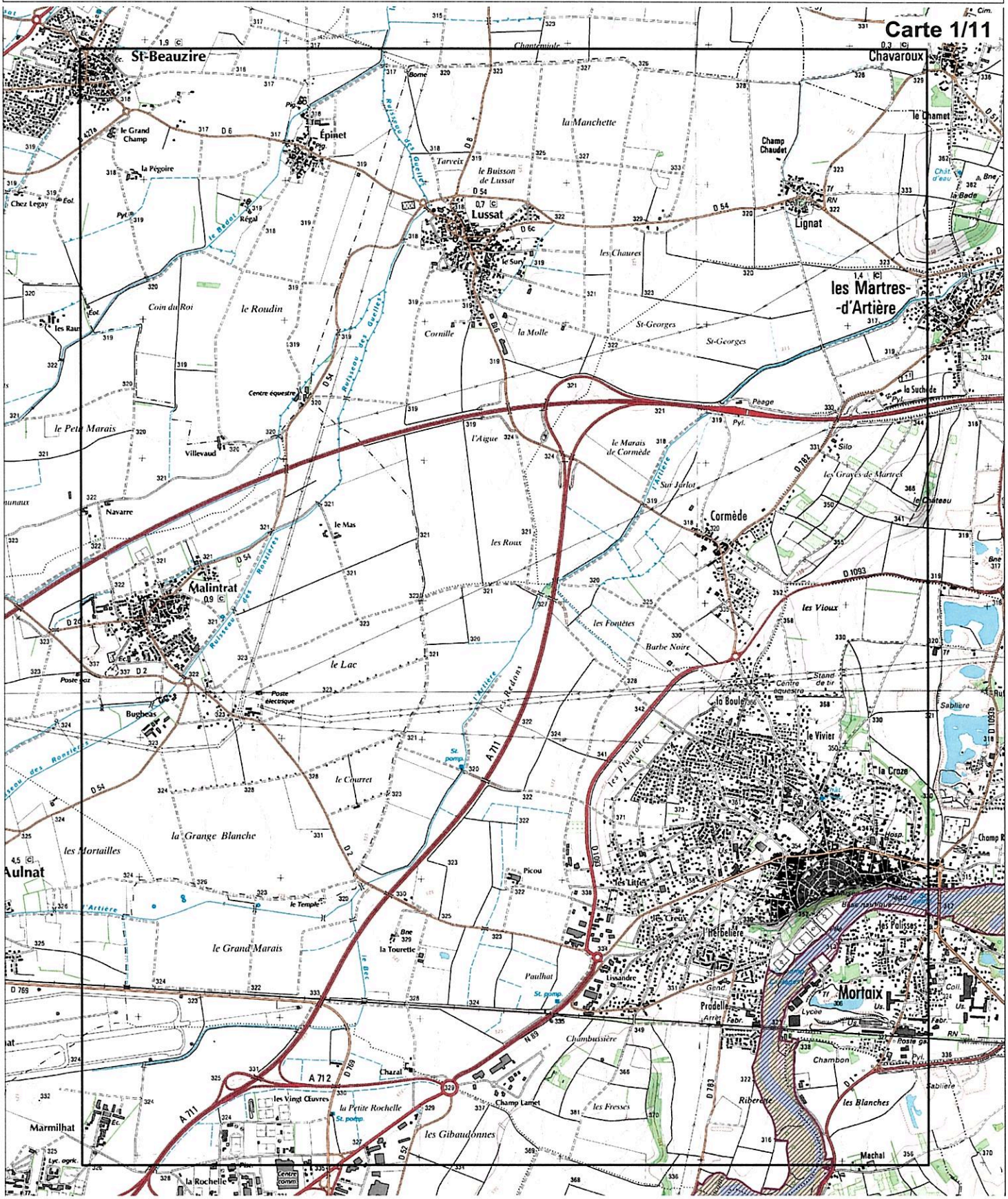

Légende:

ZSC

Echelle 1/25 000
Fonds IGN Scan25
Source des données: DREAL Auvergne (27/11/2013)

Site Natura 2000 " Val d'Allier - Alagnon"
Zone spéciale de conservation FR8301038 (département du Puy-de-Dôme)

Carte n°2/11 au 1/25 000

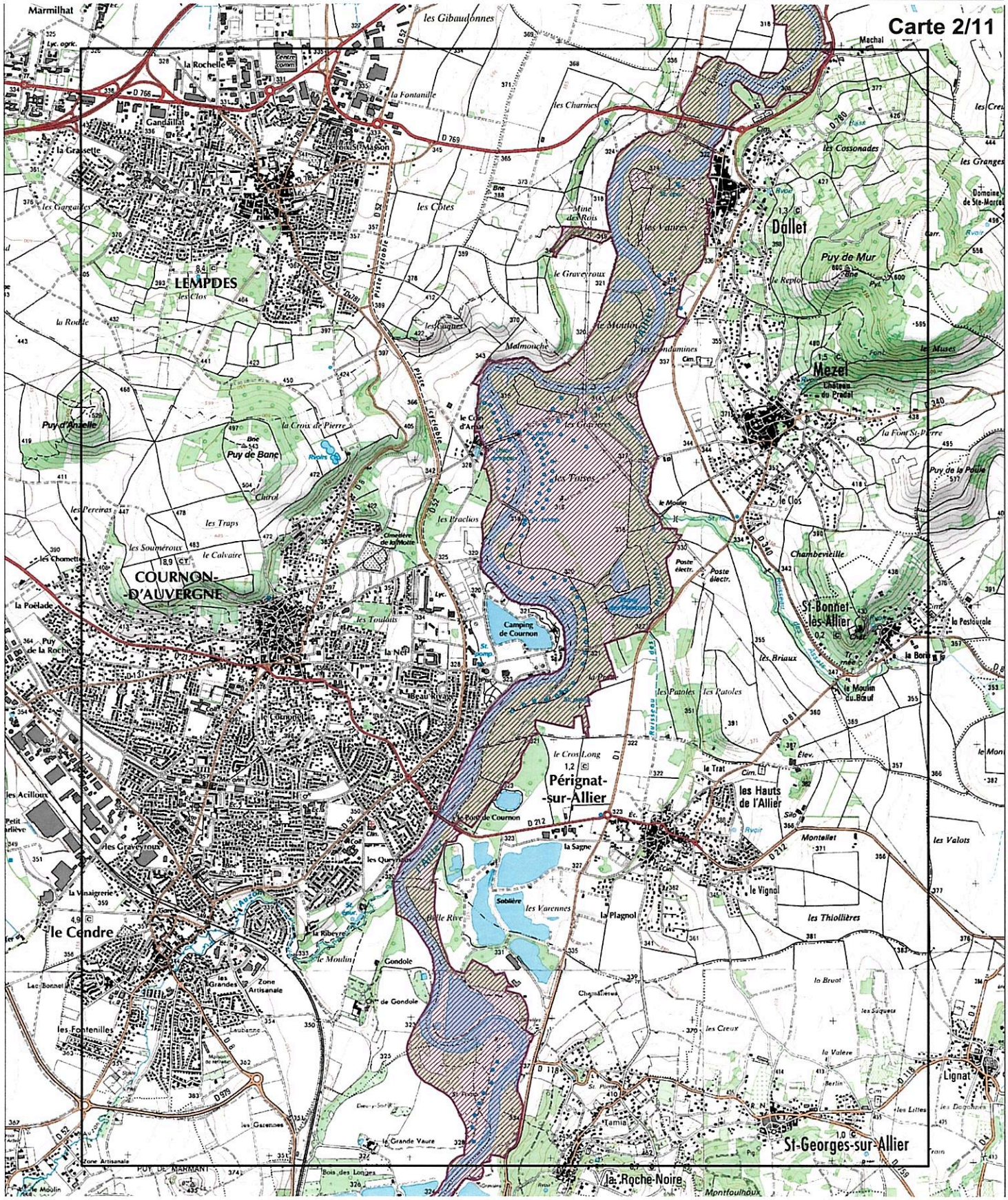

Légende:

ZSC

Echelle 1/25 000
Fonds IGN Scan25
Source des données: DREAL Auvergne (27/11/2013)

Site Natura 2000 " Val d'Allier - Alagnon"
Zone spéciale de conservation FR8301038 (département du Puy-de-Dôme)

Carte n°3/11 au 1/25 000

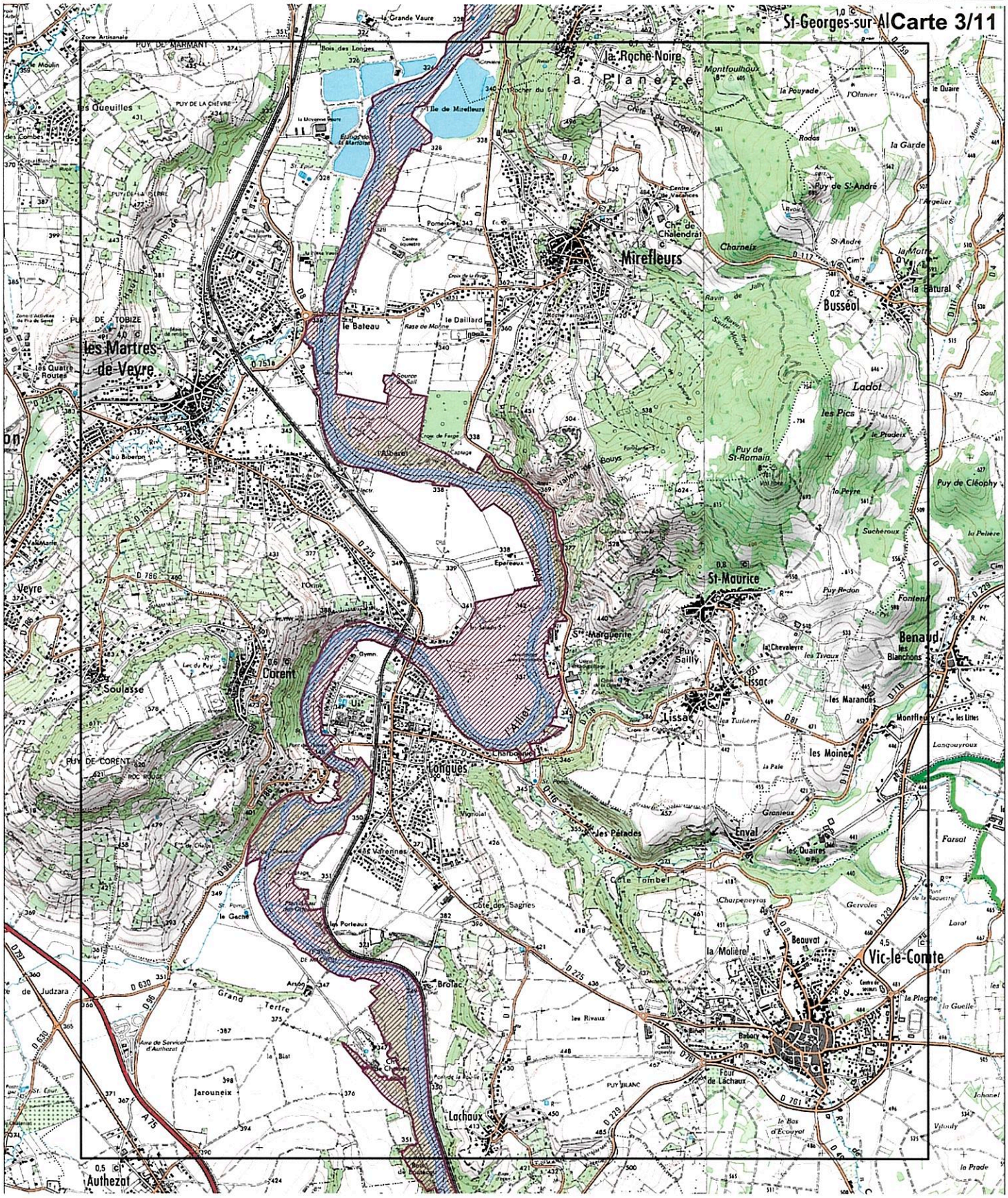
Carte 3/11
St-Georges-sur-Al
la Roche Noire
la Planèze
Mirefleurs
Busséol
les Martres-de-Veyre
Veyre
Soulasse
Corent
Longues
Lissac
St-Maurice
Benaud
Vic-le-Comte
Lachaux
Authezat
Ile de Mirefleurs
le Bateau
le Daillard
l'Allier
Charbonnier
Côte des Sagnes
Côte Tombel
les Pétades
Enval
les Moines
les Marandes
la Molière
Beauvat
Brolac
Arson
Jarouneix
Puy de St-Romain
Puy de Cléophy
Ladot
les Pics
Puy de St-André
Puy de Corent
Puy de Tobize
Puy de la Chèvre
Puy de la Terre
Puy Blanc
Puy Sailly
Puy Redon
Montfoulhoux
Charneix
Suchéroux
Fontent
Lanqouyroux
Farsat
Larat
Gervoles
Charpeneyras
Granieux
les Quaires
Vignoial
Bois des Longes
la Grande Vaure
Zone Artisanale
le Moulin
les Queuilles
les Quatre Routes
Centre de Vacances
Ch. de Chalendrat
Centre équestre
Pomeix
Ravin de Jally
Ravin de Saint-Maurice
Rase de Moine
Crots de Fargé
Epoteaux
Bouys
Chambodet
Gymn.
Aire de Services d'Authezat
Grand Tertre
le Gaché
les Porteaux
les Rivaux
Four de Lachaux
Babory
la Plagne
la Guelle
la Prade
Vitouly
Johanel
Farsat
la Garde
la Pouyade
l'Olanier
le Quaire
Rodas
l'Argelier
St-André
la Motte
la Fatural
Saul
Puy Redon
Suchéroux
la Peyre
la Pelière
les Tuiliers
les Limes
Montfleury
les Blanchons
la Chevalerie
les Tuiaux
Ste Marguerite
Vignoial
Les Pétades
Côte Tombel
Côte des Sagnes
Les Porteaux
Les Rivaux
Le Bas d'Ecouyat
Le Blat
Le Grand Tertre
Le Gaché
Le Bibent
Le Moulin
Les Combes
Les Queuilles
Les Quatre Routes
Puy de Corent
Puy de Tobize
Puy de la Chèvre
Puy de la Terre
Puy Blanc
Puy de St-André
Puy de St-Romain
Puy de Cléophy
Puy Sailly
Puy Redon
Roc Rouge
Les Pics
Le Pradeix
Le Peyre
Suchéroux
Fontent
Lanqouyroux
Farsat
Larat
Gervoles
Charpeneyras
Granieux
Les Quaires
Les Marandes
Les Moines
Les Limes
Montfleury
Les Blanchons
Les Tuiaux
Les Tuiliers

Site Natura 2000 " Val d'Allier - Alagnon"
Zone spéciale de conservation FR8301038 (département du Puy-de-Dôme)

Carte n°4/11 au 1/25 000

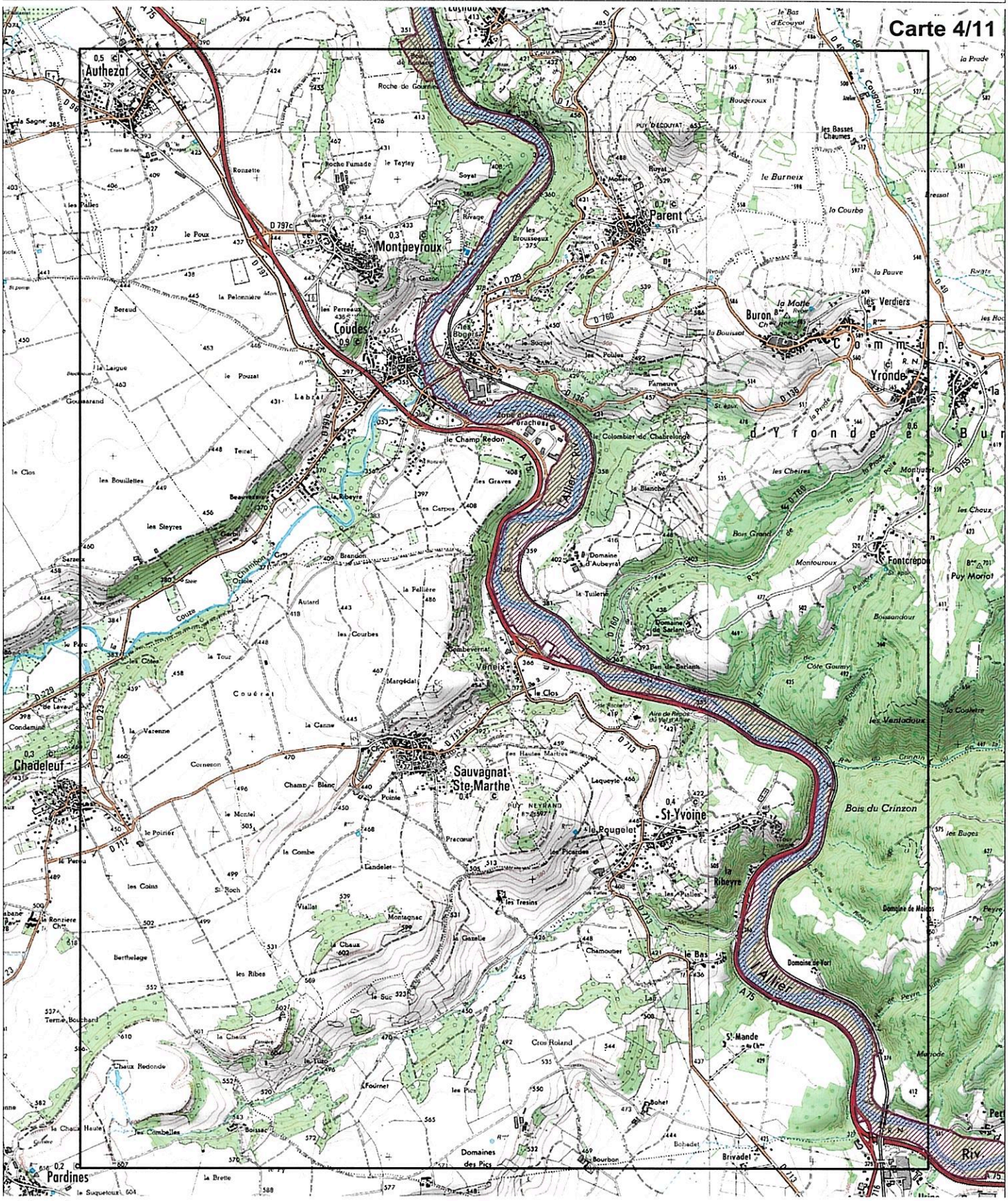

Légende:

ZSC

Echelle 1/25 000
Fonds IGN Scan25
Source des données: DREAL Auvergne (27/11/2013)

Site Natura 2000 " Val d'Allier - Alagnon"
Zone spéciale de conservation FR8301038 (département du Puy-de-Dôme)

Carte n°5/11 au 1/25 000

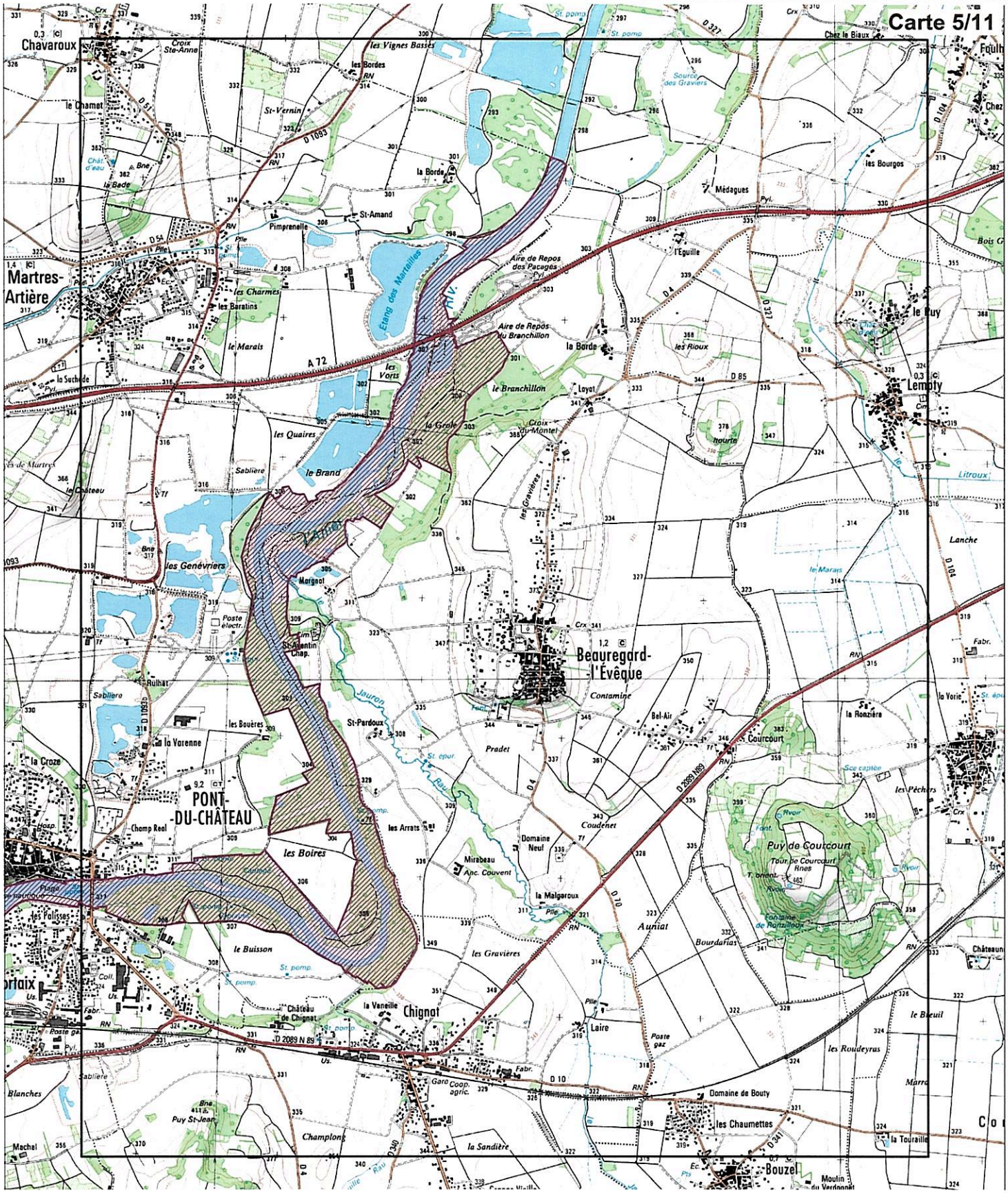

Légende:

ZSC

Echelle 1/25 000
Fonds IGN Scan25
Source des données: DREAL Auvergne (27/11/2013)

Site Natura 2000 " Val d'Allier - Alagnon"
Zone spéciale de conservation FR8301038 (département du Puy-de-Dôme)

Carte n°6/11 au 1/25 000

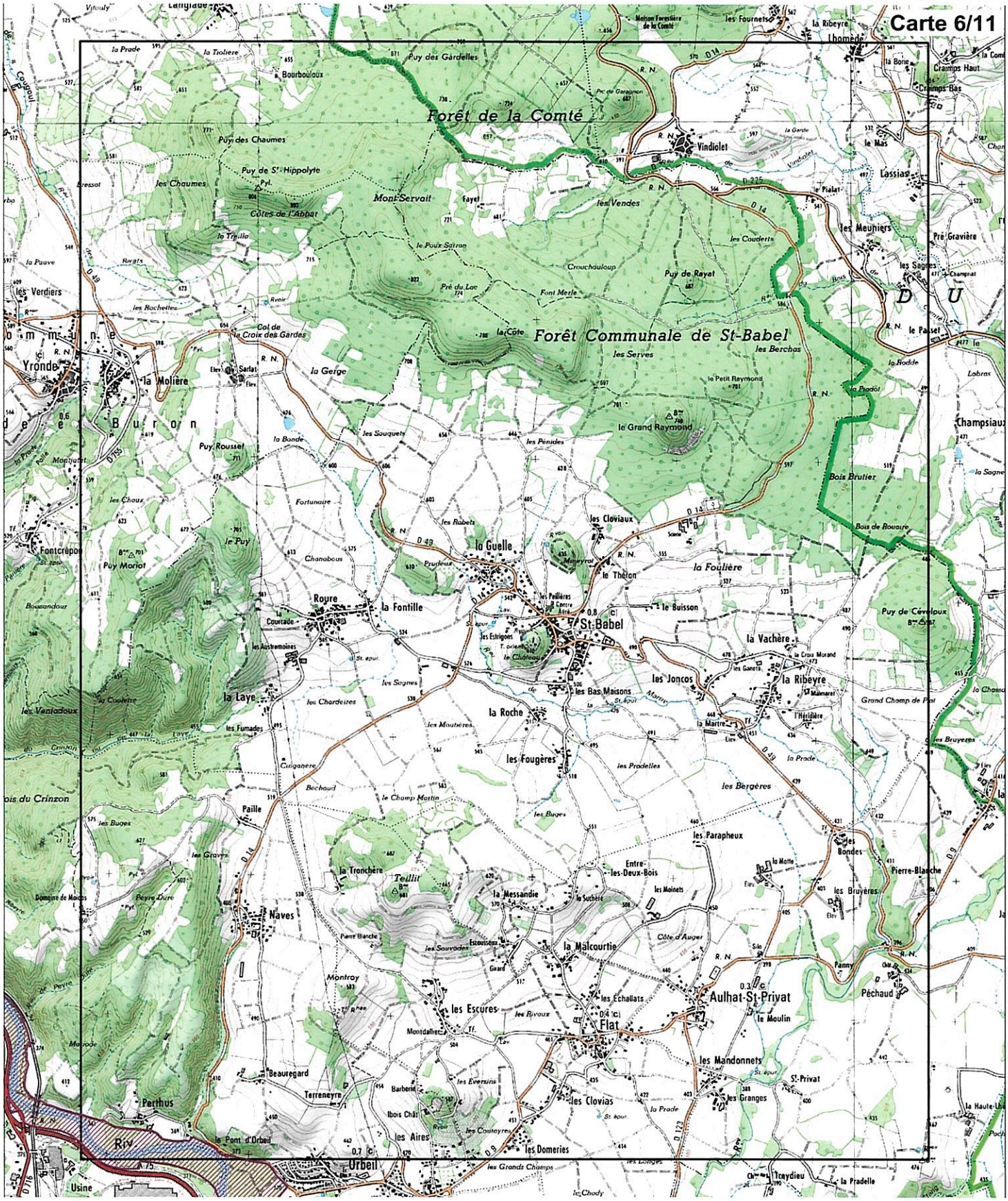
Carte 6/11
Forêt de la Comté
Forêt Communale de St-Babel
Vindiolet
Yronde
la Molière
Fontcrépon
Roure
la Fontille
St-Babel
la Guelle
la Ribeyre
Aulhat-St-Privat
Flat
Naves
Urbeil
Riv
Perthus
Beauregard
Terreneyre
Paille
la Laye
la Roche
les Fougères
la Malcourtie
les Escures
les Clovias
les Mandonnets
les Aires
les Domeries
la Tronchère
Teillit
la Messandie
Entre-les-Deux-Bois
les Bondes
Pierre-Blanche
les Bruyères
Péchaud
Champsiaux
Lassias
les Meuniers
Pré Gravière
le Pausel
Bois Brutier
Bois de Rouvaire
Puy de Cévéloux
la Vachère
les Joncos
les Bas Maisons
la Foulière
le Thèron
le Buisson
les Cloviaux
le Grand Raymond
Puy de Rayat
Mont-Servoit
Puy des Gardelles
Puy des Chaumes
Puy de St-Hippolyte
Bourboulaux
Puy Roussel
Puy Moriot
Col de la Croix des Gardes
la Gerge
les Verdiers
les Rochelles
les Vendes
les Couderts
les Serves
les Berchas
le Petit Raymond
les Pénides
les Souquets
les Robets
les Chaboux
les Choux
les Austremoines
les Chardeires
les Fumades
les Moutières
les Pradelles
les Bergères
les Parapheux
les Bugès
les Gravys
les Sagnes
les Sauvades
les Rivaux
les Echallats
les Mainets
les Evertins
les Coutayres
les Grands Champs
les Longes
les Chady
la Pradelle
Traydieu
Usine
Pont d'Urbeil
Domaine de Mocos
Côtes de l'Abbat
Font Merle
Pré du Loc
Crouchaulaup
Pic de Garagnon
Maison Forestière de la Comté
Cramps Haut
Cramps Bas
la Ribeyre
Thomède
la Bone
le Mas
le Pialat
le Rodde
le Prodol
Labras
la Sagne
Grand Champ de Pat
la Chassa
la Haute-Usine
Pachi
Panny
St-Privat
le Moulin
Côte d'Auger
Pierre Blanche
Montroy
Montdallier
Escousseaux
Girard
Barberie
Ibois Chât
Riveir
Bréssat
Rwats
la Pauve
la Côte
la Prade
la Tholière
la Bande
la Garde
la Vaudet
la Sagne
la Coulette
la Cuisine
la Pradel
la Prade
la Pradelle
la Haute-Usine
Cuiganère
Bechaud
le Champ Martin
Peyre Dure
Maurode
Montjuvet
Boussandour
Fortunaire
Prudeux
Mineyrat
Sourie
Les Pellières
Centre Aéré
Les Estrigons
T. oriental
le Château
la Croix Morand
les Ganets
la Martre
l'Hérillière
St Maimarat
St. épur.
Lav.
Elev.
Tf.
Pyl.
Sarlat
Rivoir
Ruisseau de Vindiolet
Ruisseau de Martin
Ruisseau de Pradel
Ruisseau de Prade
Ruisseau de Peyre Dure
Ruisseau de Maurode
Ruisseau de Crinzon
Ruisseau de Coulette
Ruisseau de Cuiganère
Ruisseau de Bréssat
Ruisseau de Coupoul
Ruisseau de Font Merle
Ruisseau de Pradel
Ruisseau de Prade
Ruisseau de Sagne
Ruisseau de Rodde
Ruisseau de Pauve
Ruisseau de Bande
Ruisseau de Cuiganère
Ruisseau de Peyre Dure
Ruisseau de Maurode
Ruisseau de Crinzon
Ruisseau de Coulette
Ruisseau de Cuisine
Ruisseau de Vindiolet
Ruisseau de Martin

Site Natura 2000 " Val d'Allier - Alagnon"
Zone spéciale de conservation FR8301038 (département du Puy-de-Dôme)

Carte n°7/11 au 1/25 000

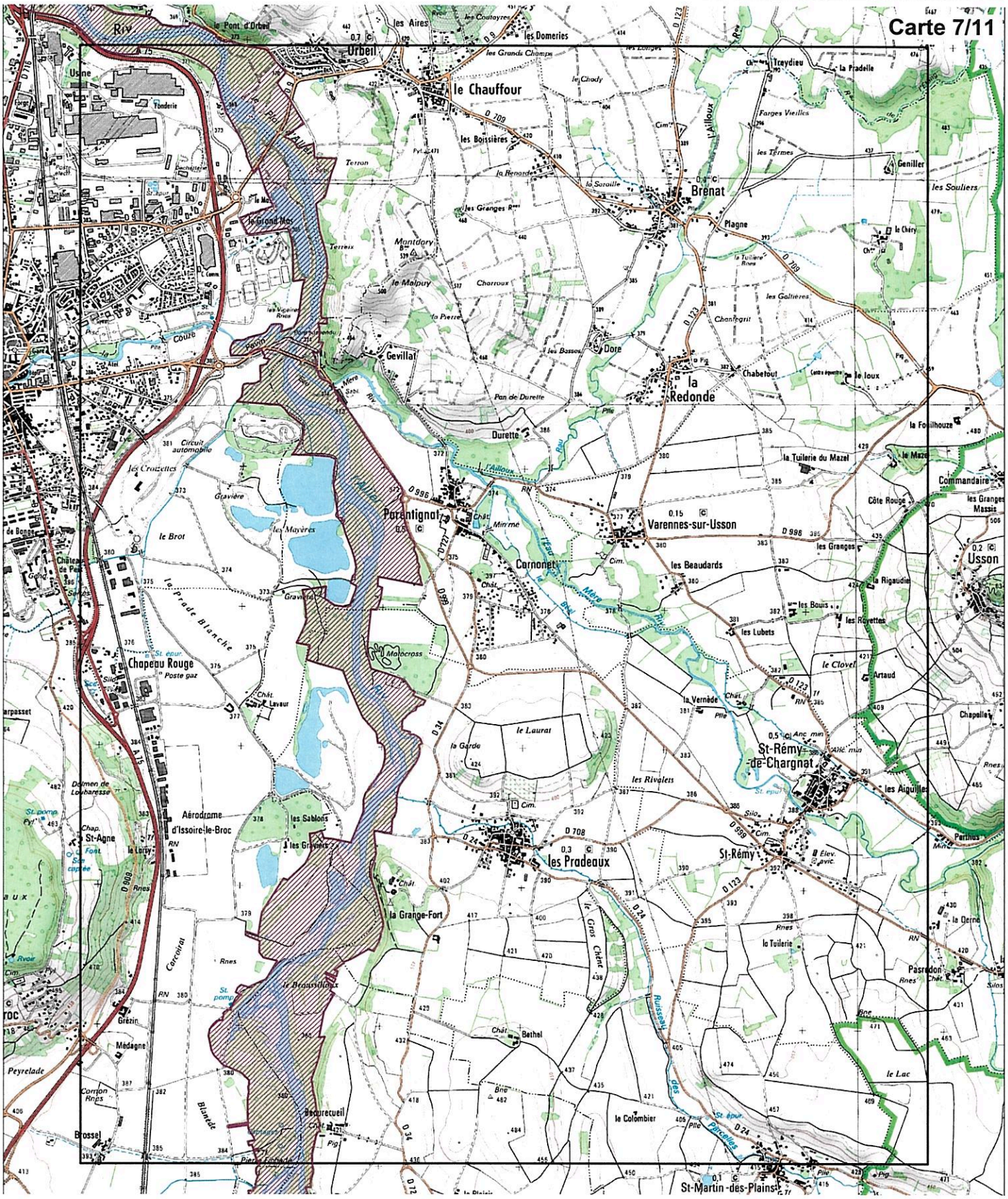

Légende:

ZSC

Echelle 1/25 000
Fonds IGN Scan25
Source des données: DREAL Auvergne (27/11/2013)

Site Natura 2000 " Val d'Allier - Alagnon"
Zone spéciale de conservation FR8301038 (département du Puy-de-Dôme)

Carte n°8/11 au 1/25 000

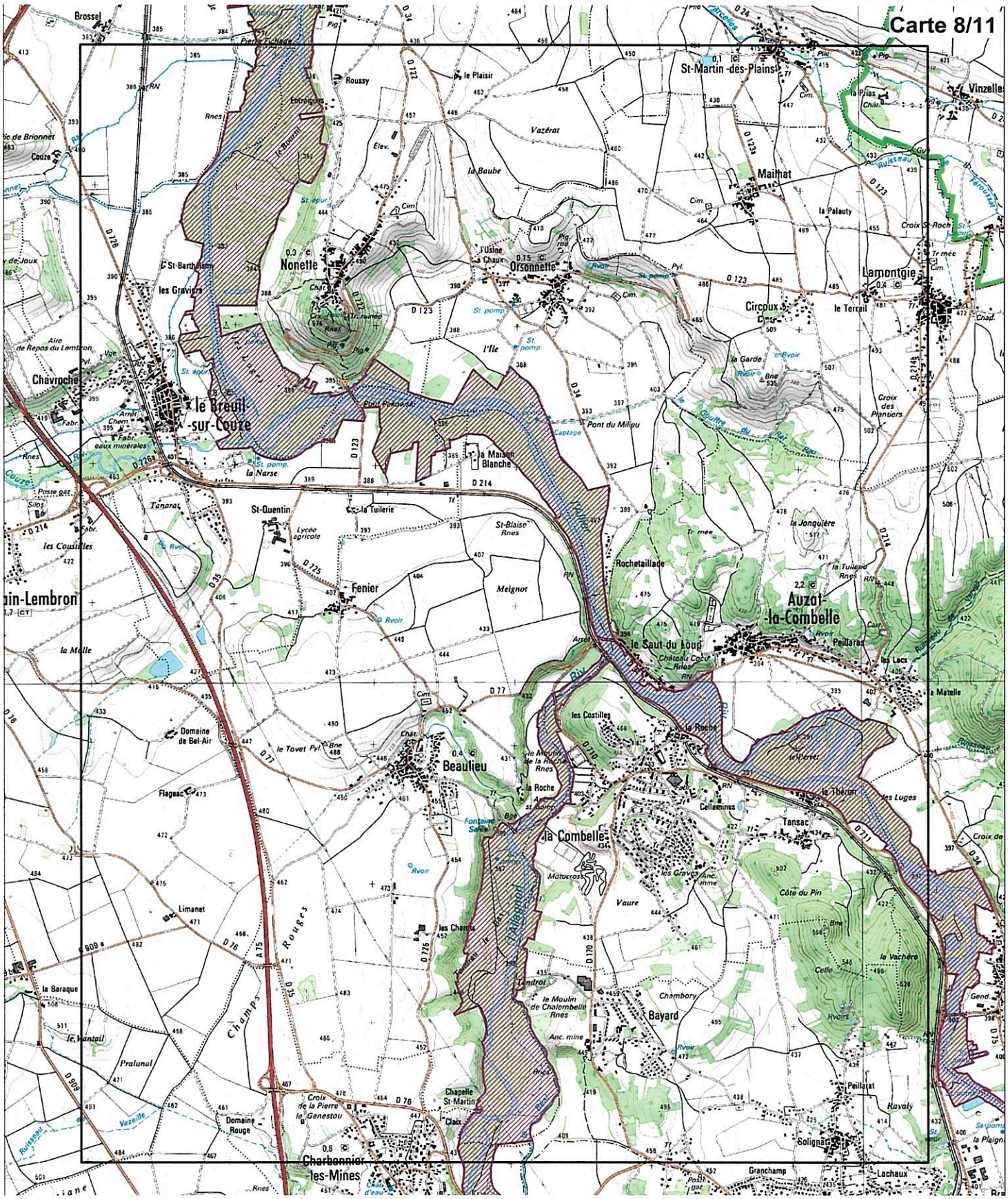

Légende:

zsc

Echelle 1/25 000
Fonds IGN Scan25
Source des données: DREAL Auvergne (27/11/2013)

Site Natura 2000 " Val d'Allier - Alagnon"
Zone spéciale de conservation FR8301038 (département du Puy-de-Dôme)

Carte n°9/11 au 1/25 000

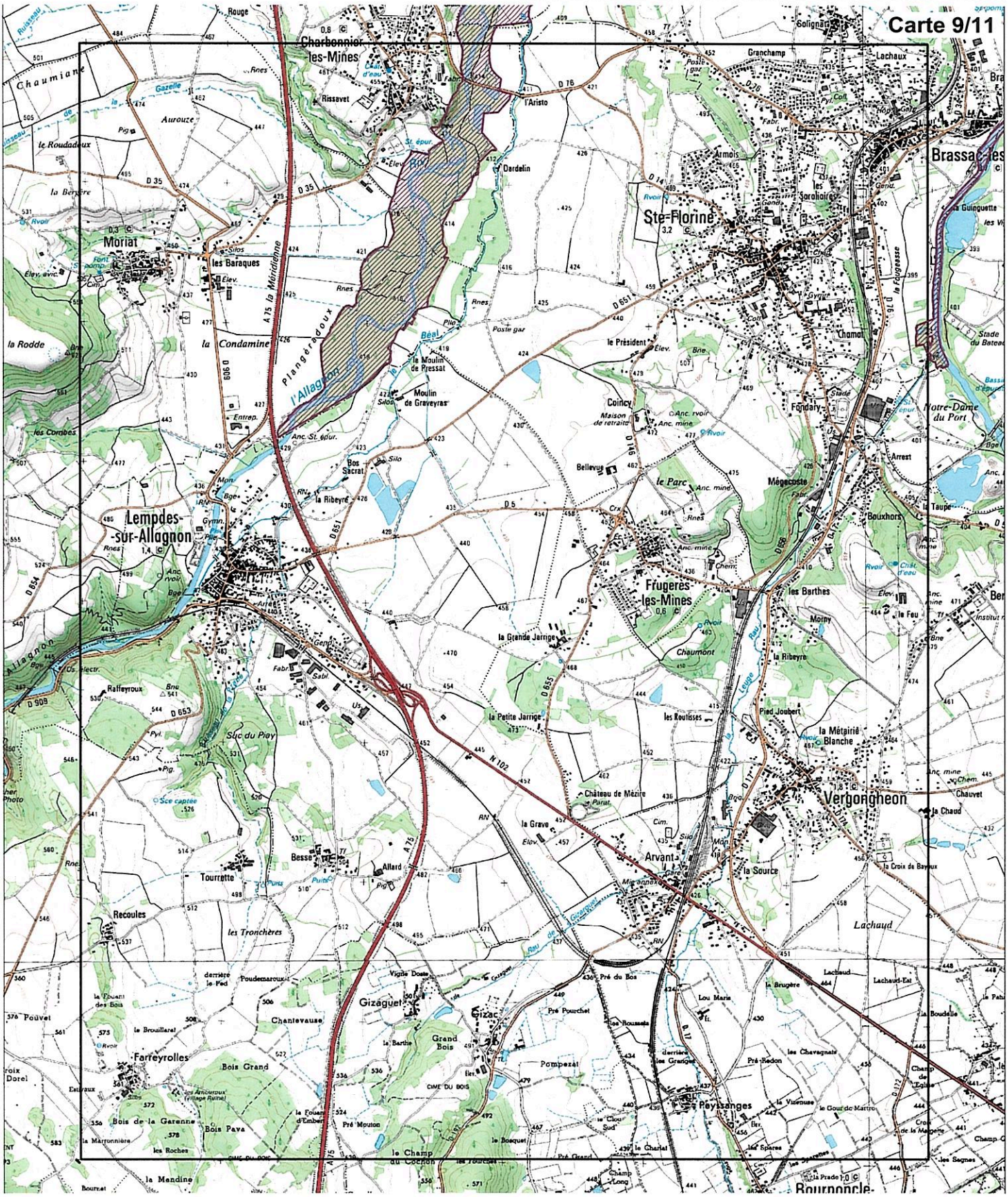

Légende:

ZSC

Echelle 1/25 000
Fonds IGN Scan25
Source des données: DREAL Auvergne (27/11/2013)

Site Natura 2000 " Val d'Allier - Alagnon"
Zone spéciale de conservation FR8301038 (département du Puy-de-Dôme)

Carte n°10/11 au 1/25 000

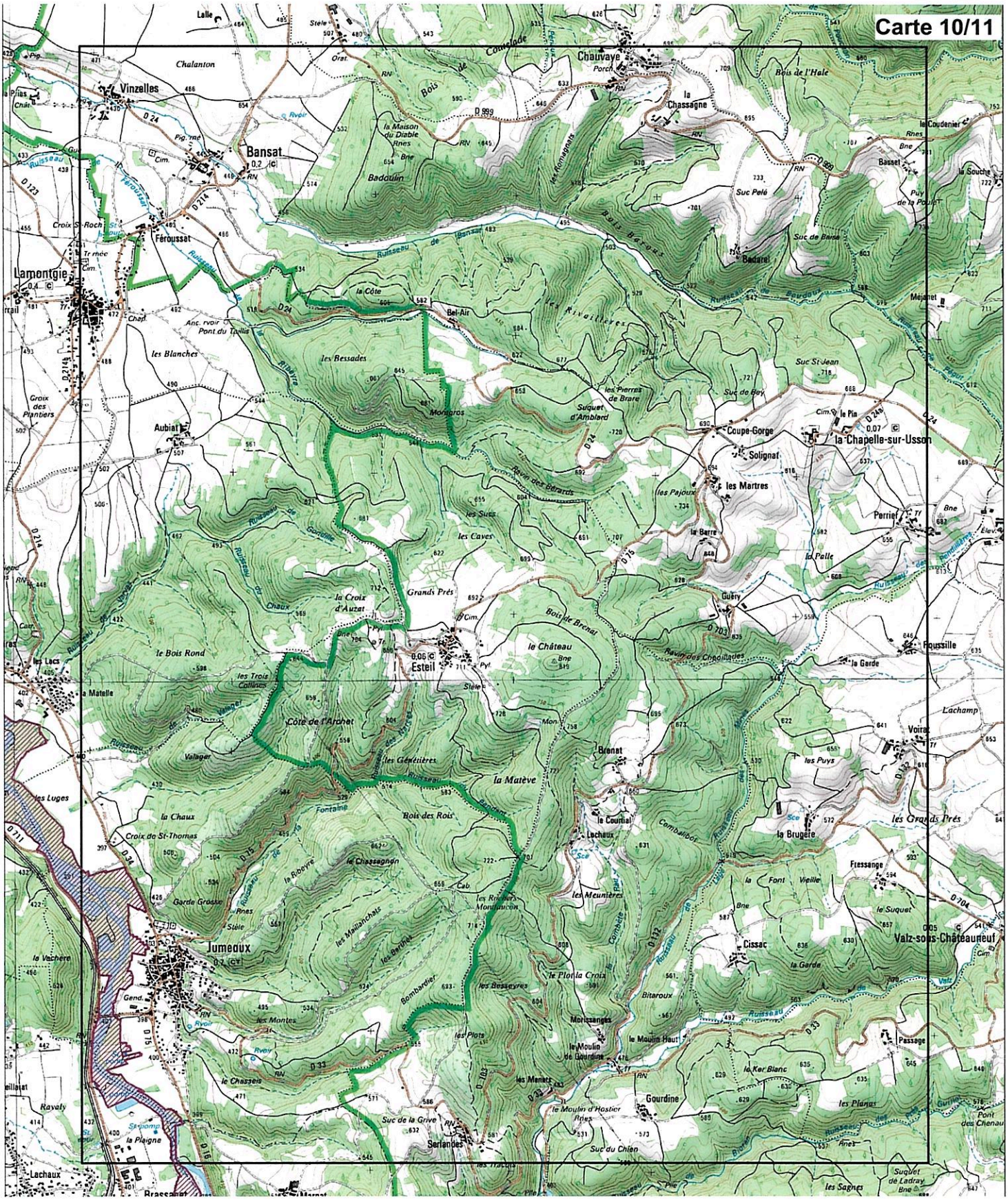
Carte 10/11
Vinzelles
Bansat
Féroussat
Lamontgie
Chauvaye
la Chassagne
Aubiat
Coupe-Gorge
Solignat
la Chapelle-sur-Usson
les Martres
Perrier
Guéry
Foussille
Esteil
Jumeaux
Brenat
Cissac
Valz-sous-Châteauneuf
Gourdine
Seriandes
Lachaux
Bel-Air
Badaret
Mejanet
Basset
Suc Pelé
Suc de Barse
Suc St Jean
Suc de Boy
Suquet d'Amblard
Monteros
les Bessades
les Blanches
Chalanton
Badoulin
la Maison du Diable
Bois de l'Hale
Bois Barons
Bois de Brenat
Bois des Rois
la Matève
la Croix d'Auzat
Grands Prés
le Château
Côte de l'Archet
le Bois Rond
les Trois Collines
les Caves
les Suzes
les Pajoux
la Barre
la Palle
la Garde
Lachamp
les Puys
les Grands Prés
la Brugère
Fressange
le Suquet
la Font Vieille
les Meunières
le Plot la Croix
Bitaroux
Morissanges
le Moulin Haut
le Moulin de Gourdine
le Moulin d'Hostier
les Menats
les Besseyres
les Plots
le Ker Blanc
les Planas
Suc du Chien
Suc de la Grive
les Sagnes
Suquet de Ladray
la Chaux
Croix de St-Thomas
Garde Grosse
la Vachère
Ravaty
la Plaigne
les Luges
les Lacs
la Matelle
Valager
Fontaine
Bombardier
les Montes
le Chasseis
le Chassagnon
la Ribeyre
les Mailanchats
les Berthes
Combellibos
Combelle
Ruisseau de Bansat
Ruisseau de Gourdine
Ruisseau du Chaux
Ruisseau de Valager
Ruisseau de Beurdour
Ruisseau de Perrier
Ruisseau de Fontaine
Ruisseau de Combelle
Ruisseau de Bombardier
Ruisseau de Valz
Ruisseau de Ribeyre
Ruisseau de Ribeyre
Ruisseau de Ribeyre

Site Natura 2000 " Val d'Allier - Alagnon"
Zone spéciale de conservation FR8301038 (département du Puy-de-Dôme)

Carte n°11/11 au 1/25 000

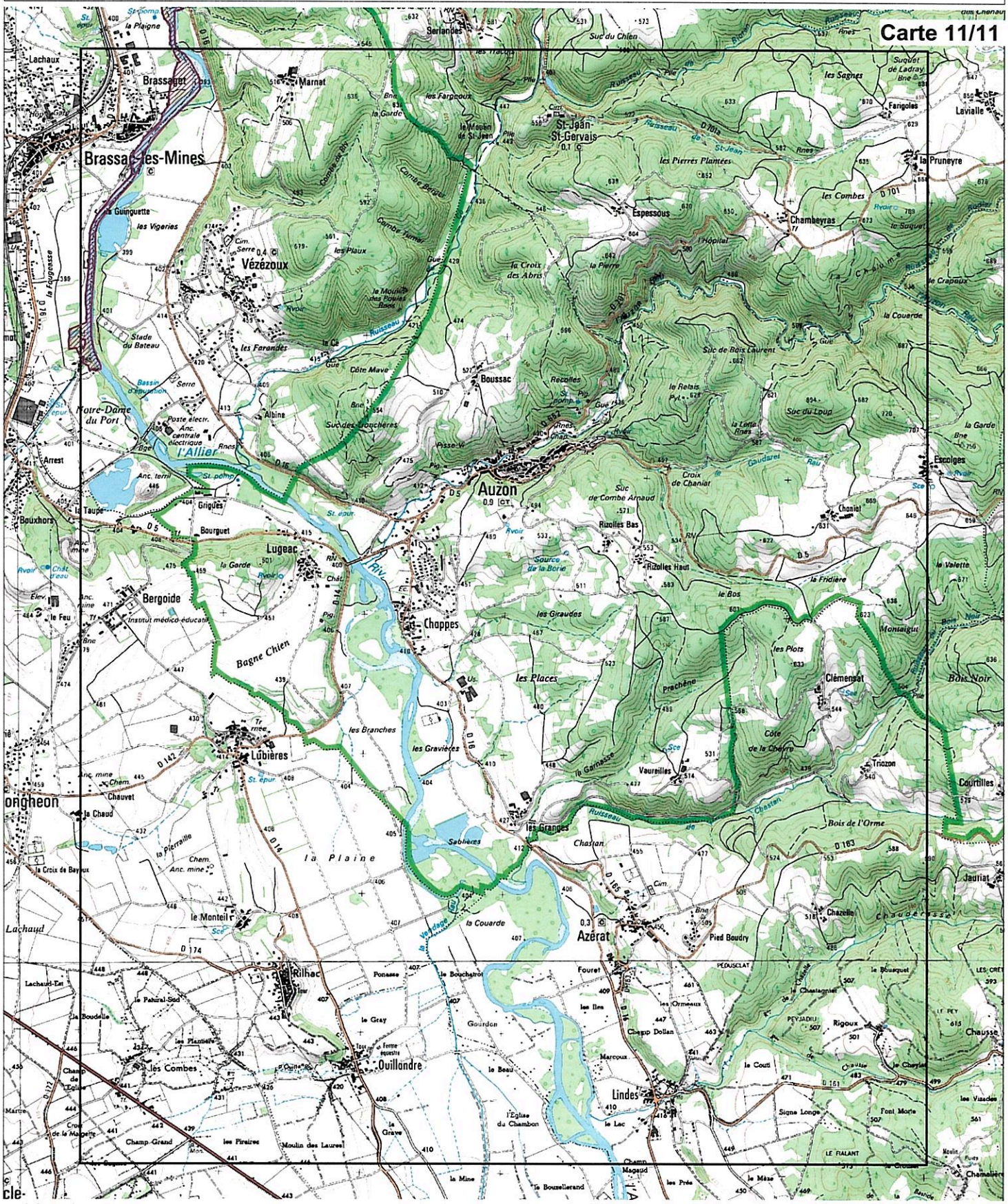
Carte 11/11
Brassac-les-Mines
Vézézoux
St-Jean-St-Gervais
Auzon
Lugeac
Bergoide
Chappes
Lubières
Azérat
Rilhac
Ouillandre
Lindes
Clémensat
Boussac
Espessous
Chambeyras
Marnat
Serlandes
Lachaux
Brassaguet
Arrest
Bouxhors
Bourguet
Grigues
Albine
Notre-Dame du Port
l'Allier
Escolges
Courtilles
Triozon
Vaureilles
Choniat
Rizolles Bas
Rizolles Haut
Chauvet
le Chaud
le Monteil
la Plaine
Bagne Chien
les Places
les Branches
les Graviéres
les Grangeas
Chastan
la Couarde
Pied Boudry
Chazelle
Jauliat
Bois Noir
Bois de l'Orme
Chausse
Rigoux
Font Morte
Signe Longe
Marcoux
Champ Dollan
Gourdon
le Gray
les Combes
Champ Grand
les Pireires
Moulin des Laures
la Mine
la Bouzellerand
Champ Magaud
les Prés
le Mâsr
Chamalière
Lavialle
Fargoles
la Pruneyre
les Sagnes
les Pierres Plantées
les Combes
la Couerde
la Croix des Abris
la Croix de Chaniat
Côte de la Chèvre
les Plots
Montaigut
la Fridière
le Bos
la Garde
Côte Mave
les Farandes
les Plaux
les Vigeries
la Guinguette
Stade du Bateau
Lachaud
Lachaud-Est
le Pahral-Sud
la Boudelle
Champ de l'Eglise
Croix de la Magerie
Ponasse
le Bouchatrol
Fouret
les Ilas
les Ormeaux
le Bousquet
le Chastagnier
PEYJADIU
LE PEY
LE FIALANT
les Vissades
le Couti
le Chayre
le Lac
la Grave
l'Eglise du Chambon
le Beau
Gourdon
Sabières
la Vodage
la Pierraille
la Croix de Bayeux
Chem.
Anc. mine
Anc. centrale électrique
Poste électr.
Anc. terril
Bassin d'épuration
Institut médico-éducatif
Elev.
le Feu
Chât.
Rivoir
Ruisseau
Source de la Borie
Gaudarel
Chastan
Ruisseau de St-Jean
Ruisseau de Chastan
Ruisseau de Chaudefasse
Ruisseau de Pile
Ruisseau de Bron
Ruisseau de Rhues
Ruisseau de Rhues Chaux
Ruisseau de Rhues Rouge
Ruisseau de Rhues Noires
Ruisseau de Rhues Blanches
Ruisseau de Rhues Vertes
Ruisseau de Rhues Rouges
Ruisseau de Rhues Jaunes
Ruisseau de Rhues Bleues
Ruisseau de Rhues Violettes
Ruisseau de Rhues Orangées
Ruisseau de Rhues Roses
Ruisseau de Rhues Grises