Liberté • Égalité • Fraternité
RÉPUBLIQUE FRANÇAISE

Ministère de l'Environnement, de l'Énergie et de la Mer

Site Natura 2000 : "MILIEUX ALLUVIAUX ET AQUATIQUES ET GORGES DE LA MOYENNE VALLEE DE LA DROME ET DU BEZ"
Zone spéciale de conservation FR8201684
(DROME)

Carte d'assemblage au 1/180000 et 3 cartes au 1/25 000ème annexées à l'arrêté de désignation du site Natura 2000 signé le :

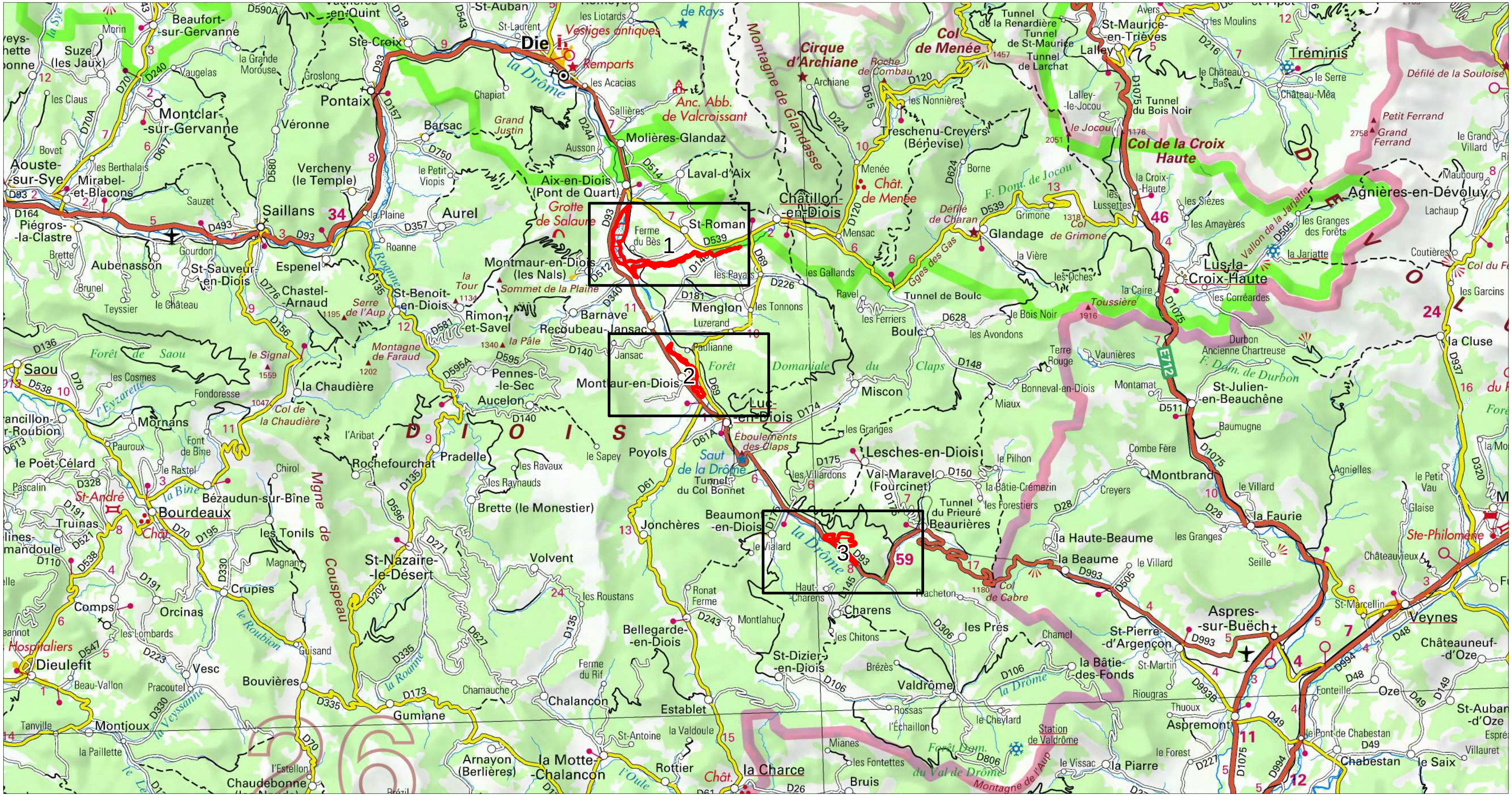

Zone spéciale de conservation

Liberté • Égalité • Fraternité
RÉPUBLIQUE FRANÇAISE

Ministère de l'Environnement, de l'Énergie et de la Mer

Site Natura 2000 : "MILIEUX ALLUVIAUX ET AQUATIQUES ET GORGES DE LA MOYENNE VALLEE DE LA DROME ET DU BEZ"
Zone spéciale de conservation FR8201684
(DROME)

Carte 1/3 au 1/25 000ème
IGN SCAN 25, données DREAL Auvergne-Rhône-Alpes

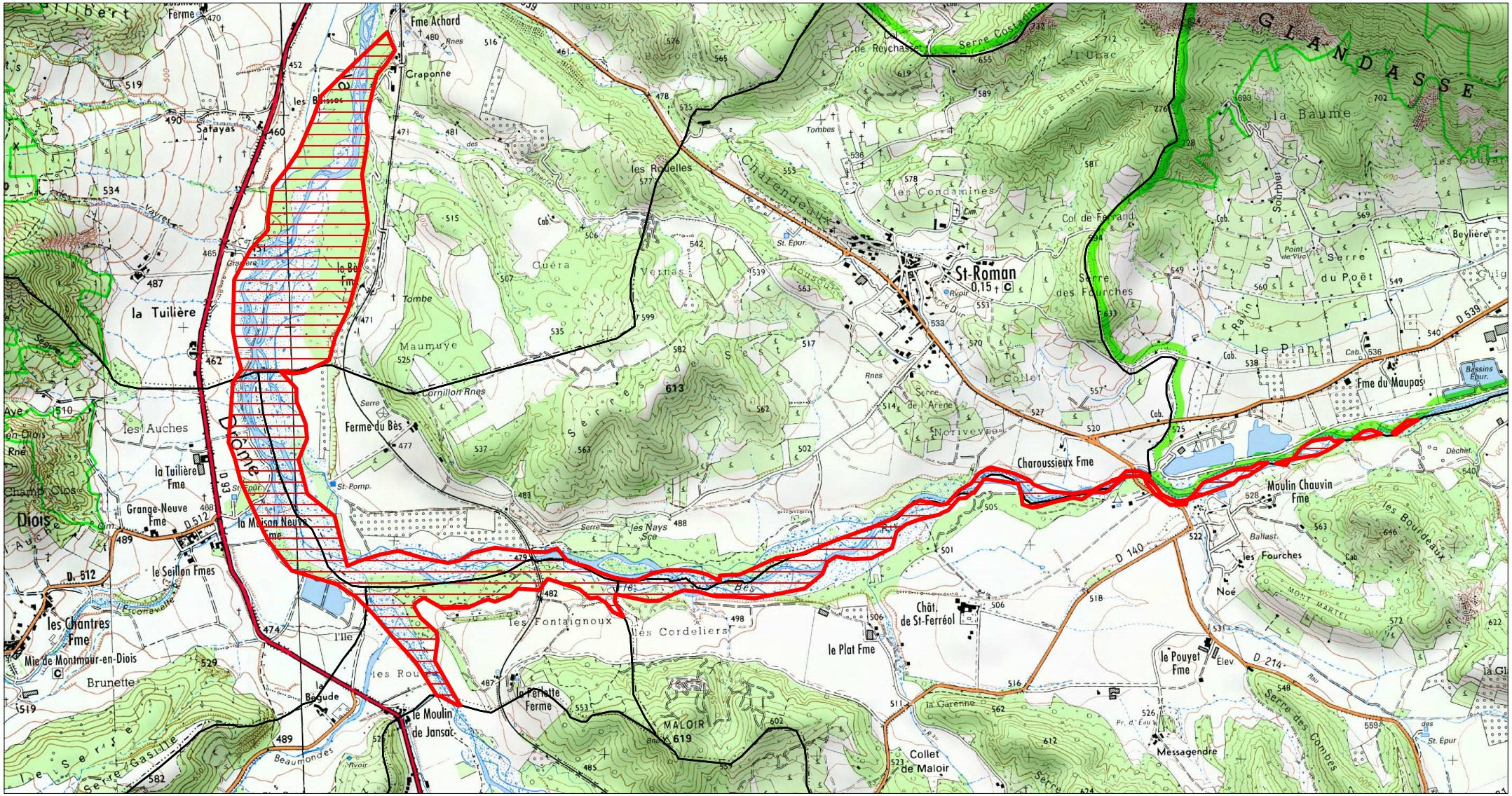

Zone spéciale de conservation

0 0.5 1 km

Scan 25 IGN ©

Liberté • Égalité • Fraternité
RÉPUBLIQUE FRANÇAISE

Ministère de l'Environnement, de l'Énergie et de la Mer

Site Natura 2000 : "MILIEUX ALLUVIAUX ET AQUATIQUES ET GORGES DE LA MOYENNE VALLEE DE LA DROME ET DU BEZ"
Zone spéciale de conservation FR8201684
(DROME)

Carte 2/3 au 1/25 000ème
IGN SCAN 25, données DREAL Auvergne-Rhône-Alpes

Zone spéciale de conservation

0 0.5 1 km

Scan 25 IGN ©

Liberté • Égalité • Fraternité
RÉPUBLIQUE FRANÇAISE

Ministère de l'Environnement, de l'Énergie et de la Mer

Site Natura 2000 : "MILIEUX ALLUVIAUX ET AQUATIQUES ET GORGES DE LA MOYENNE VALLEE DE LA DROME ET DU BEZ"
Zone spéciale de conservation FR8201684
(DROME)

Carte 3/3 au 1/25 000ème
IGN SCAN 25, données DREAL Auvergne-Rhône-Alpes

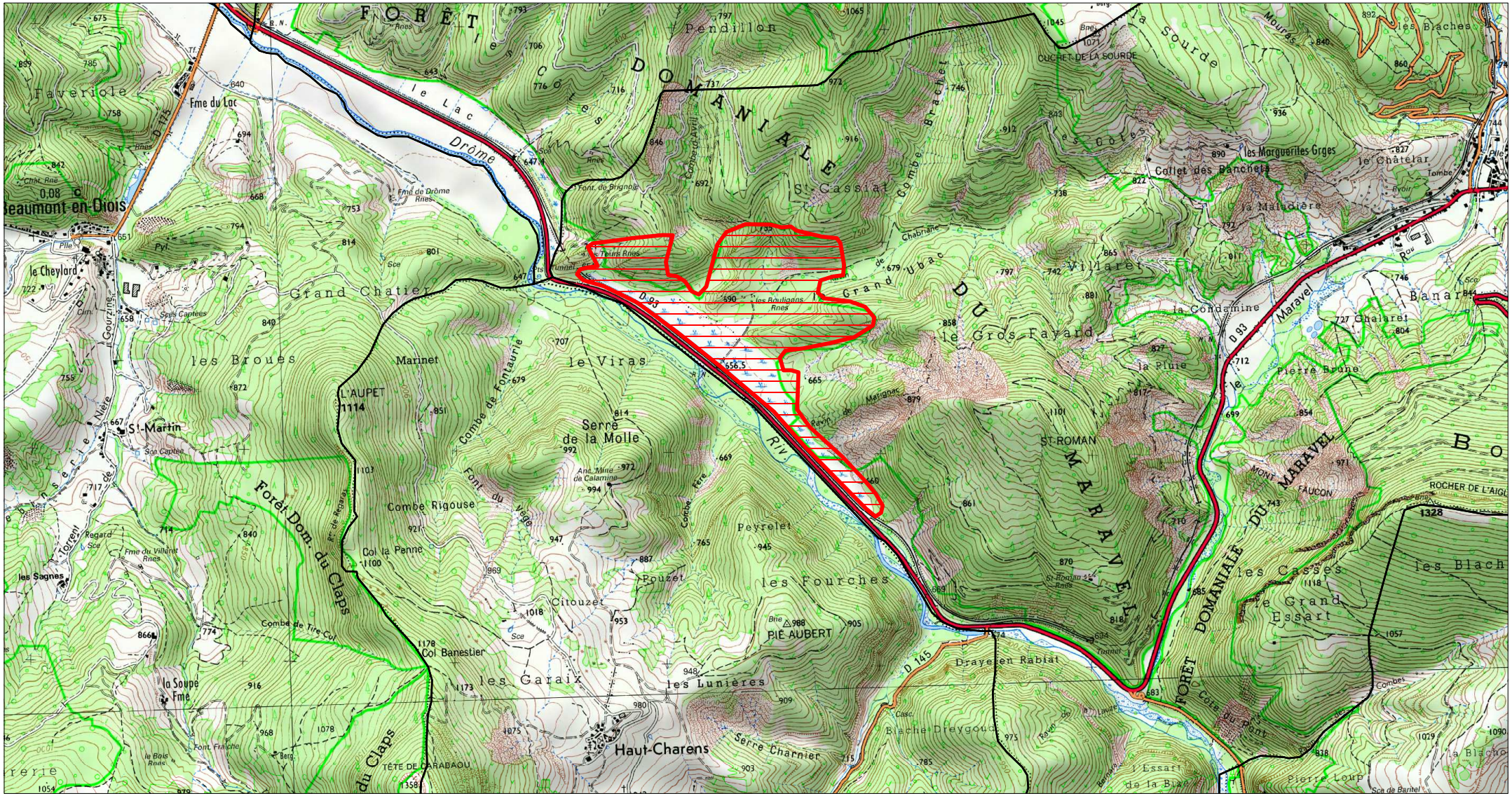

Zone spéciale de conservation

Scan 25 IGN ©