

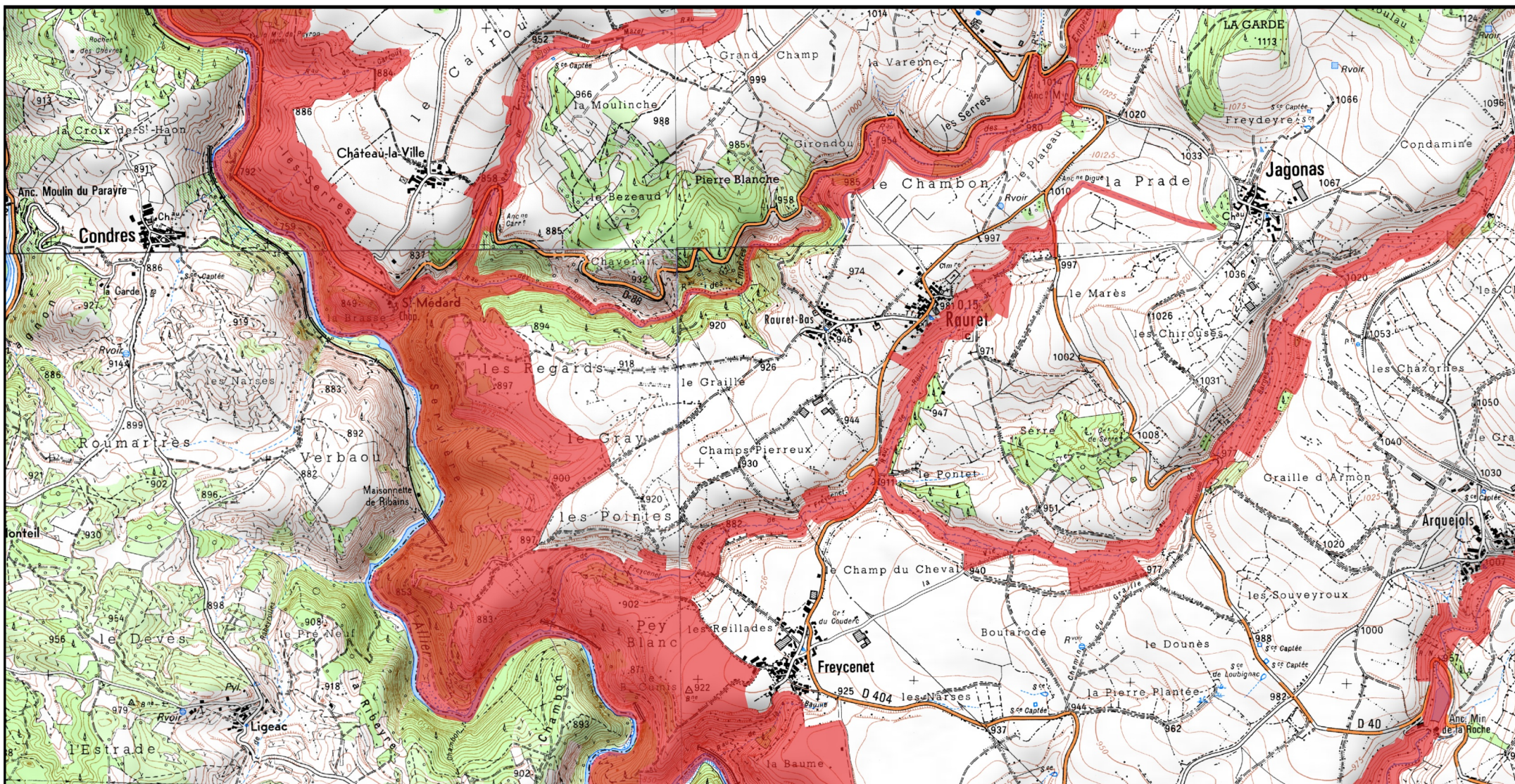



Site Natura 2000 : "GORGES DE L'ALLIER ET AFFLUENTS" - FR8301075
Département Haute-Loire, Région Auvergne-Rhône-Alpes

Carte 37/41 au 1/25 000ème annexée à l'arrêté de désignation de la zone spéciale de conservation (ZSC)

MINISTÈRE
DE LA TRANSITION
ÉCOLOGIQUE
ET SOLIDAIRE

37/41



 Zone Spéciale de Conservation (ZSC)

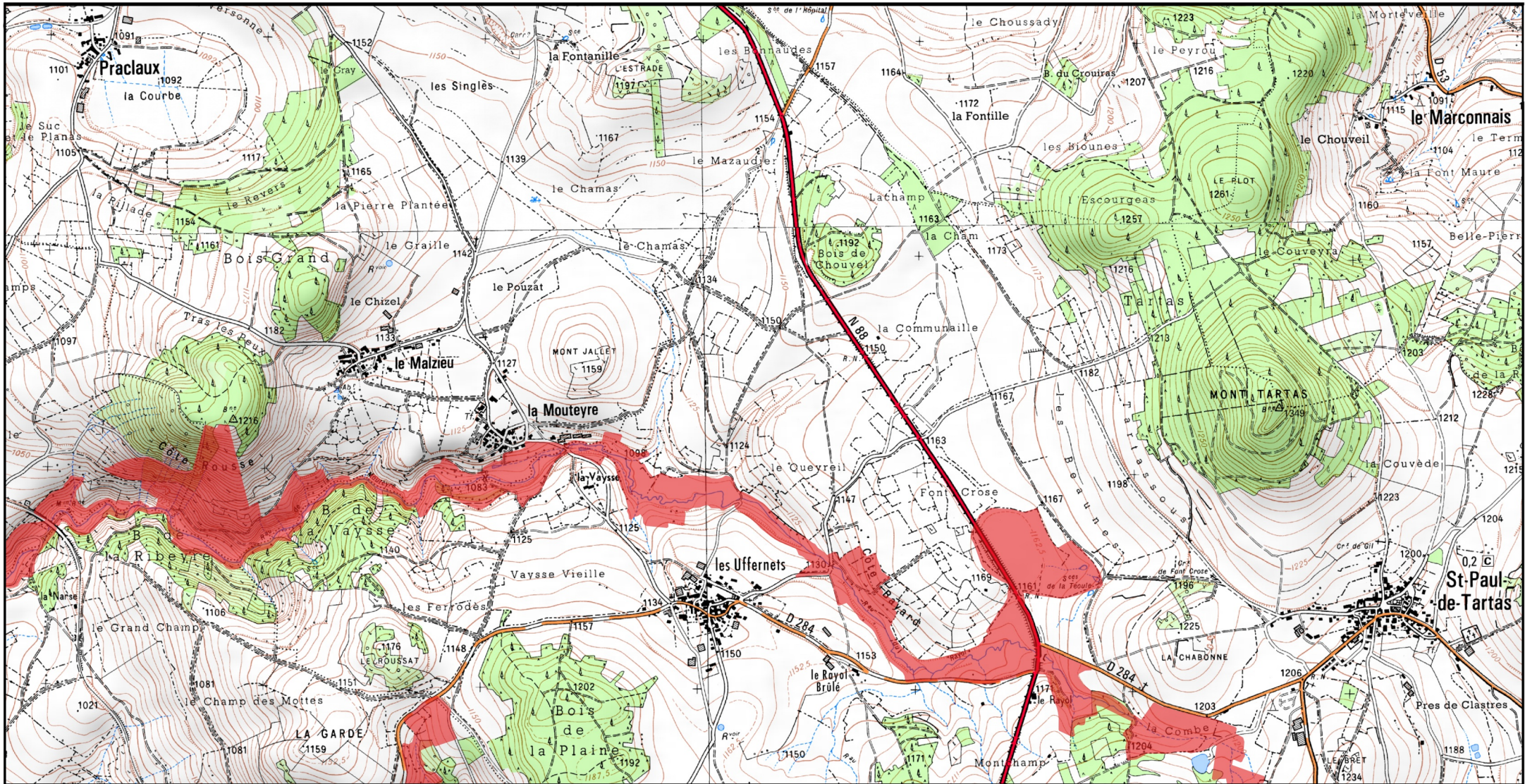



0 0,5 1 km

1/25 000 ème

Fond : Scan 25 IGN © - Données DREAL Auvergne-Rhône-Alpes 2018

Auteur : DREAL Auvergne-Rhône-Alpes 03-09-2018



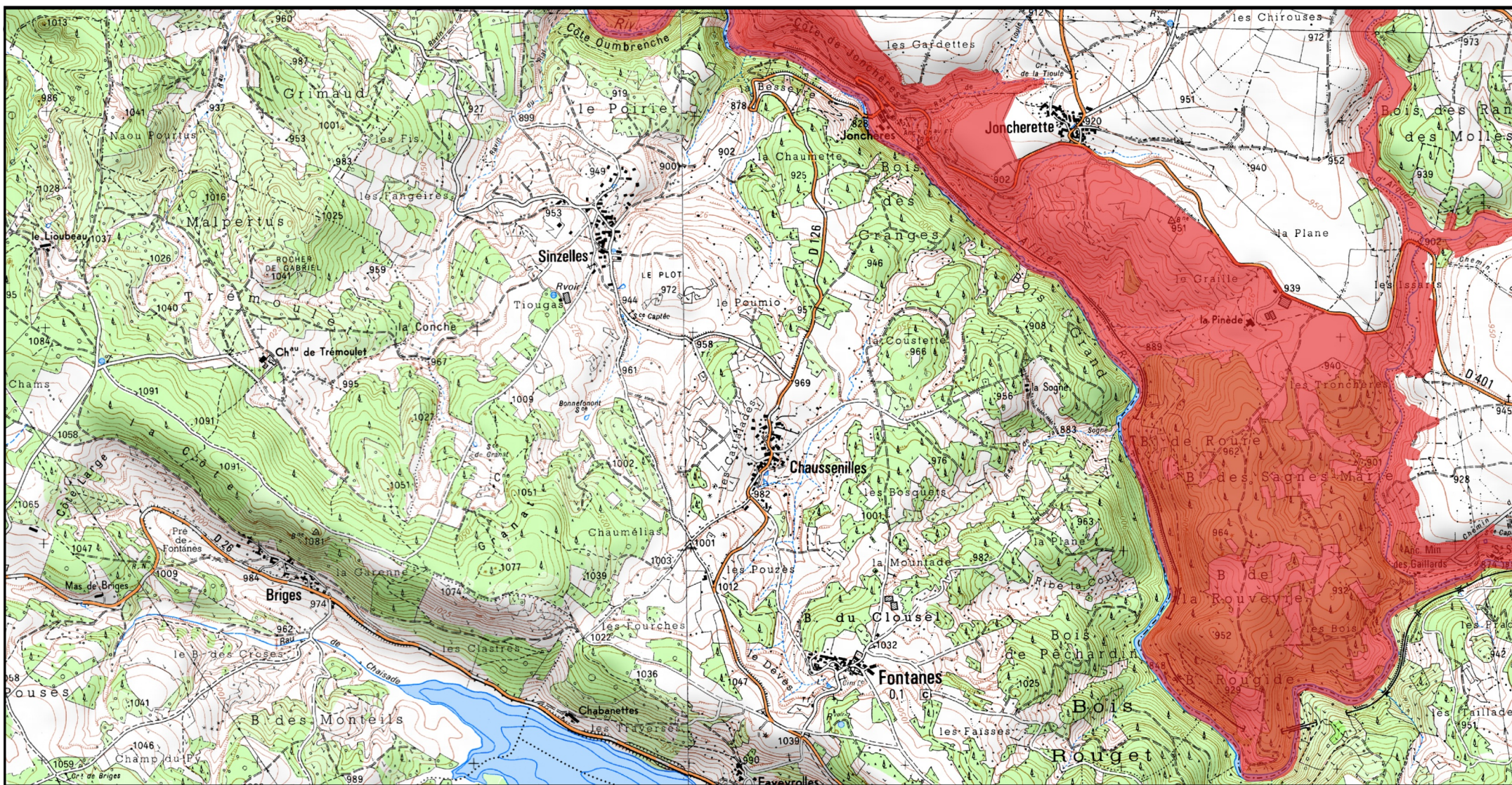
 Zone Spéciale de Conservation (ZSC)

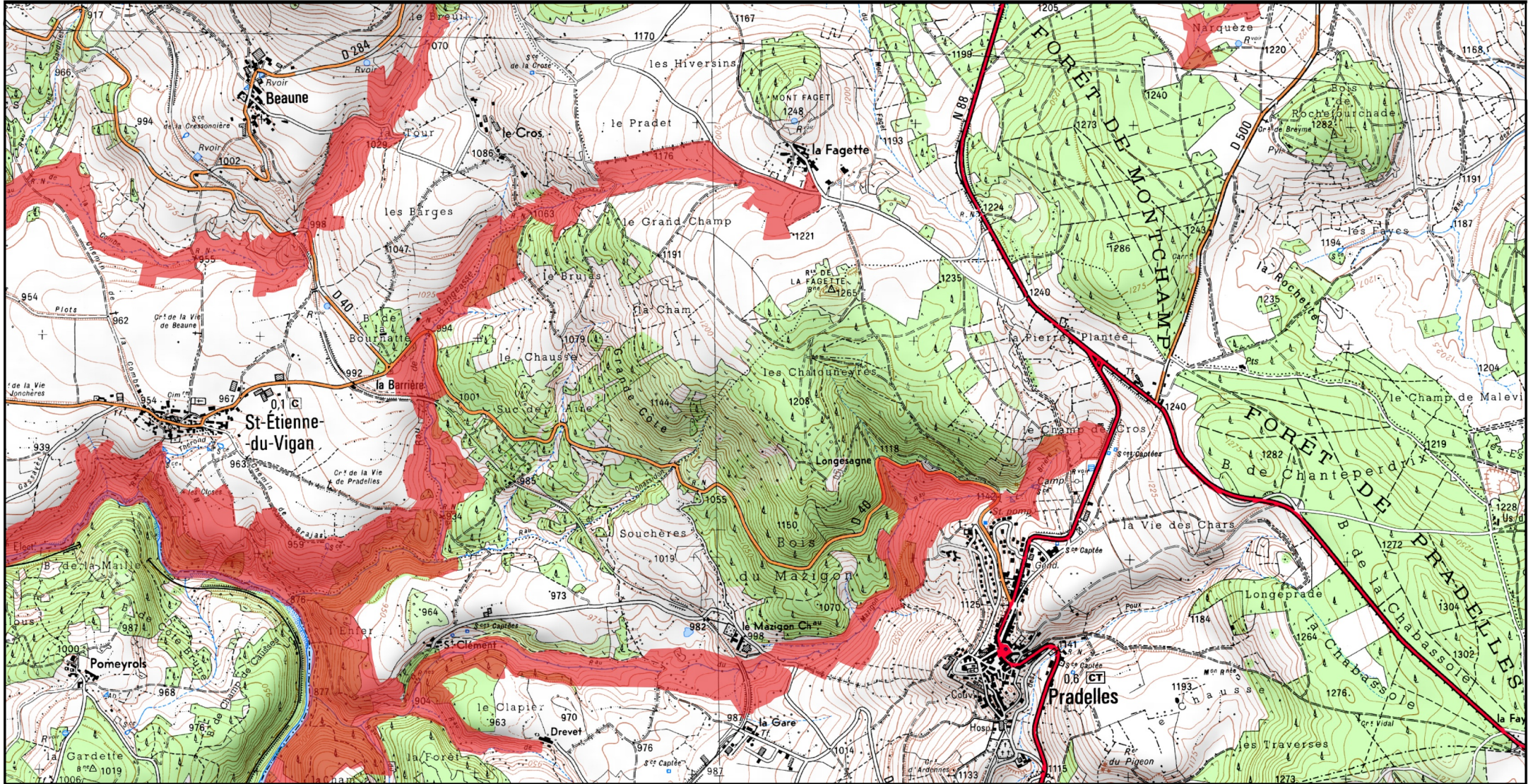



1/25 000 ème

Fond : Scan 25 IGN © - Données DREAL Auvergne-Rhône-Alpes 2018

Auteur : DREAL Auvergne-Rhône-Alpes 03-09-2018





 Zone Spéciale de Conservation (ZSC)

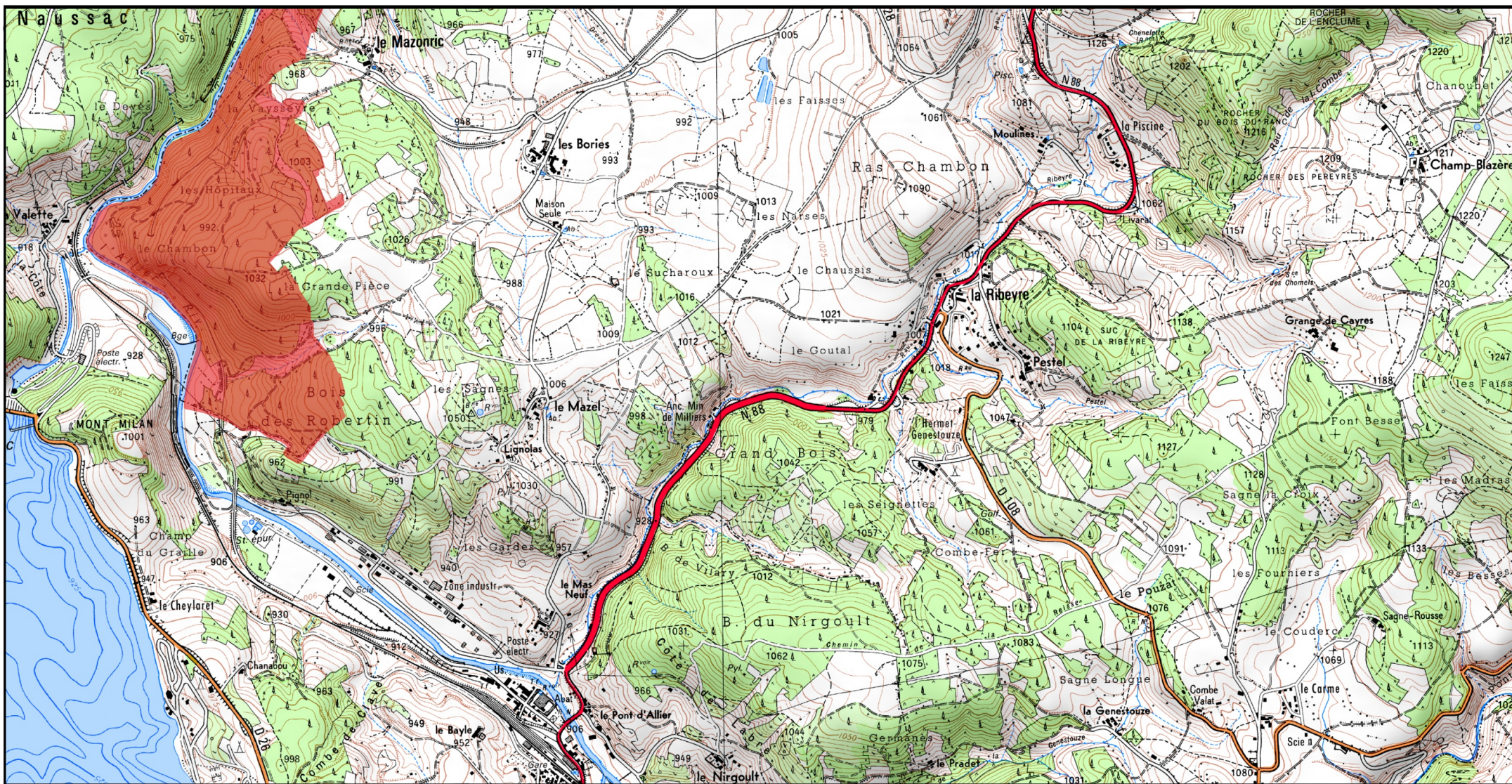



0 0.5 1 km

1/25 000 ème

Fond : Scan 25 IGN © - Données DREAL Auvergne-Rhône-Alpes 2018

Auteur : DREAL Auvergne-Rhône-Alpes 03-09-2018



 Zone Spéciale de Conservation (ZSC)

 0 0.5 1 km

1/25 000 ème

Fond : Scan 25 IGN © - Données DREAL Auvergne-Rhône-Alpes 2018
Auteur : DREAL Auvergne-Rhône-Alpes 03-09-2018