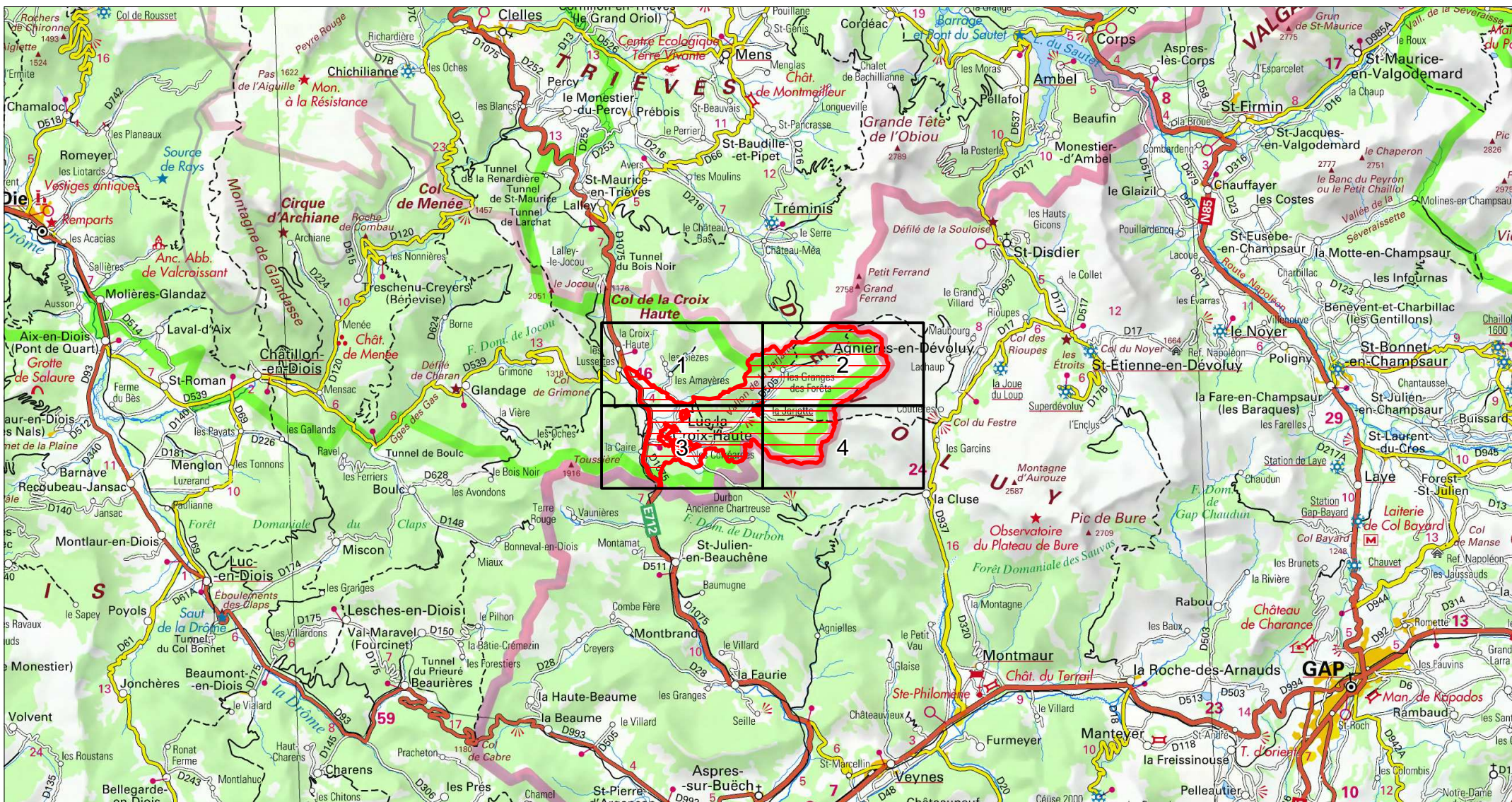




**SITE Natura 2000 : "LANDES, PELOUSES, FORÊTS ET PRAIRIES HUMIDES DE LUS-LA-CROIX-HAUTE"
ZSC FR8201680
(DROME)**

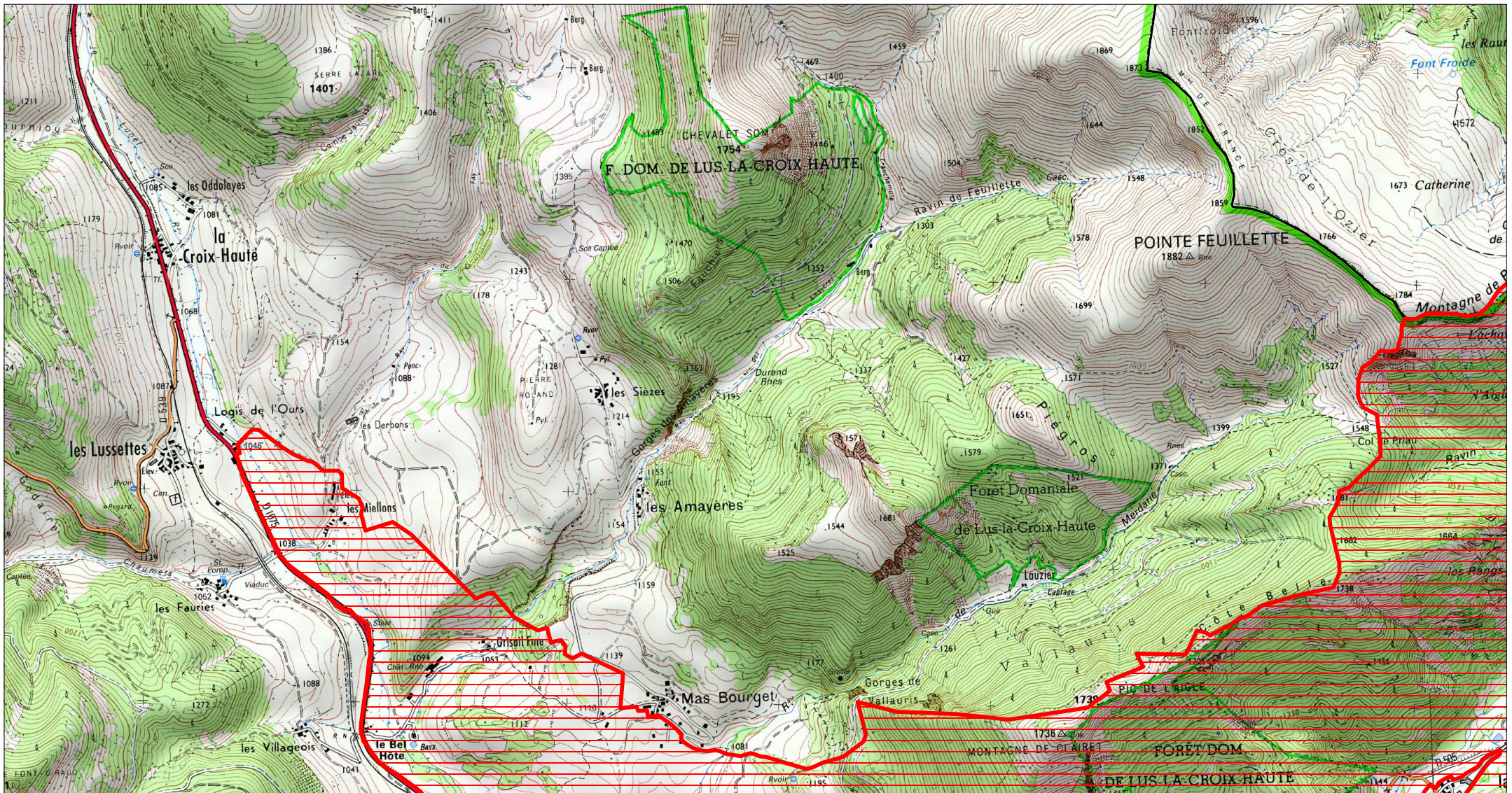
**Carte d'assemblage au 1/180200 et 4 cartes au 1/25 000ème annexées à l'arrêté de désignation
signé le :**




ZSC



SITE Natura 2000 : "LANDES, PELOUSES, FORÊTS ET PRAIRIES HUMIDES DE LUS-LA-CROIX-HAUTE"
ZSC FR8201680
(DROME)
Carte 1/4 au 1/25 000ème
IGN SCAN 25, données DREAL Rhône-Alpes

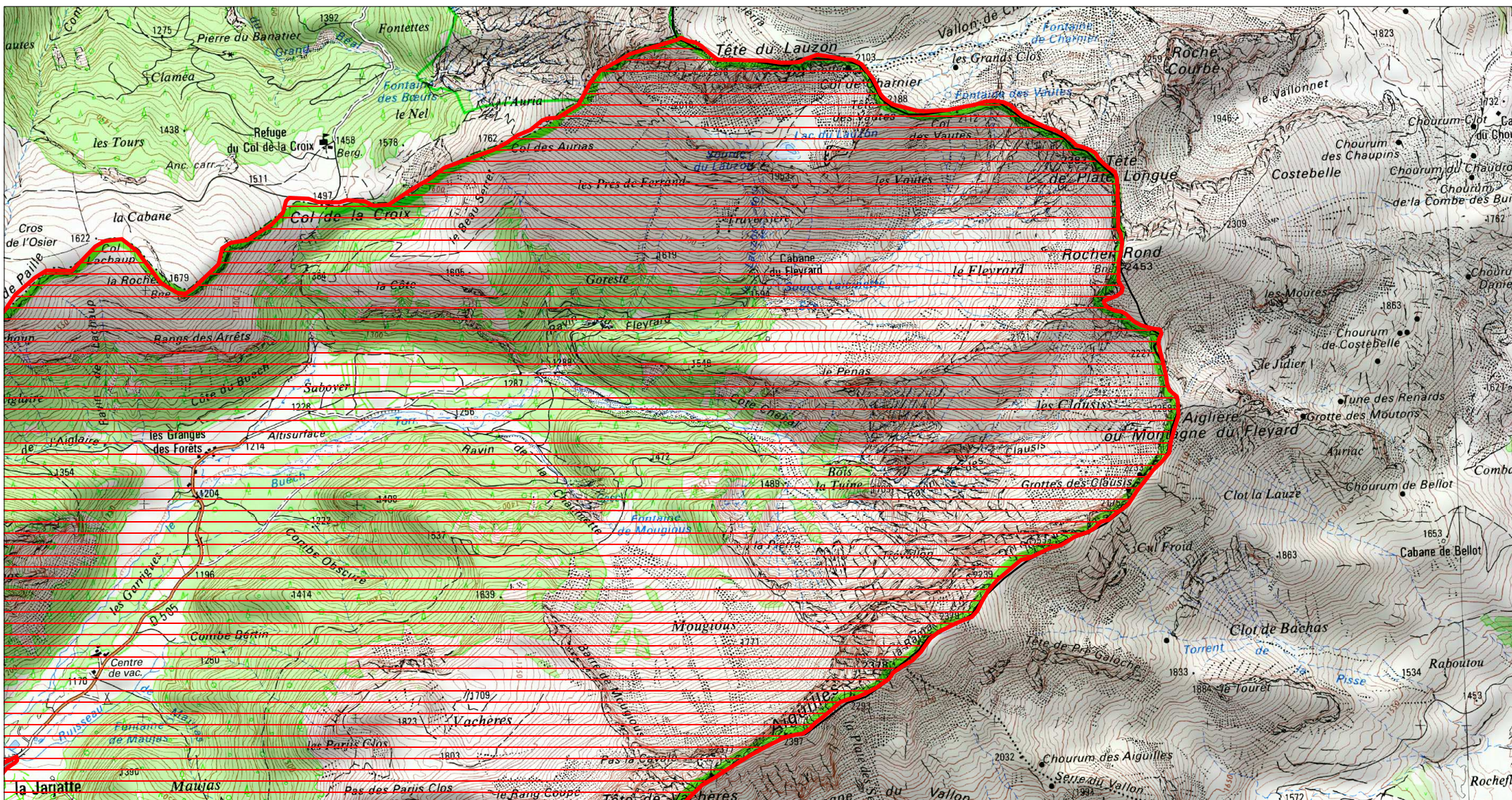


 ZSC





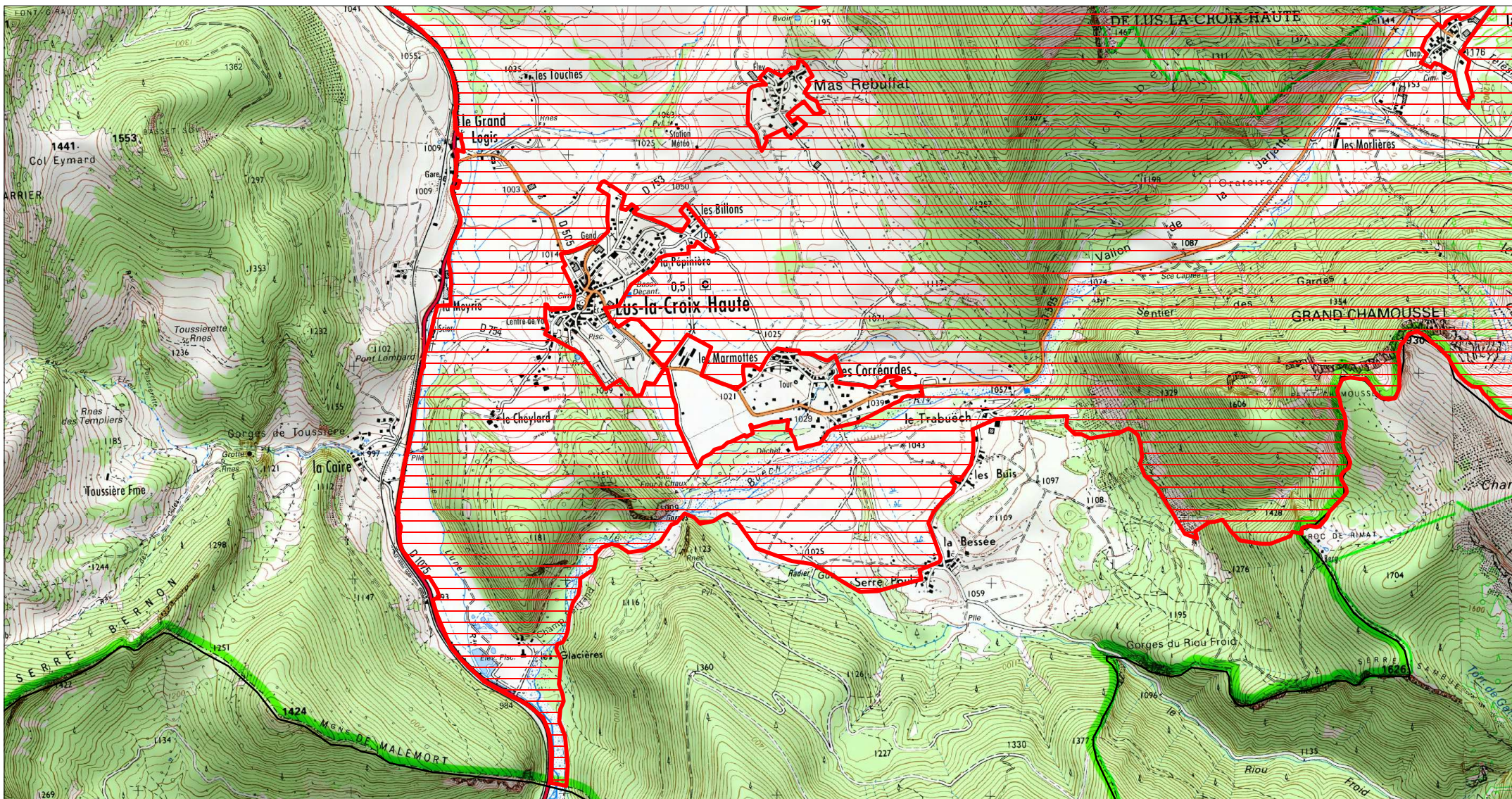
SITE Natura 2000 : "LANDES, PELOUSES, FORÊTS ET PRAIRIES HUMIDES DE LUS-LA-CROIX-HAUTE"
ZSC FR8201680
(DROME)
Carte 2/4 au 1/25 000ème
IGN SCAN 25, données DREAL Rhône-Alpes



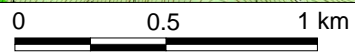
 ZSC

0 0.5 1 km

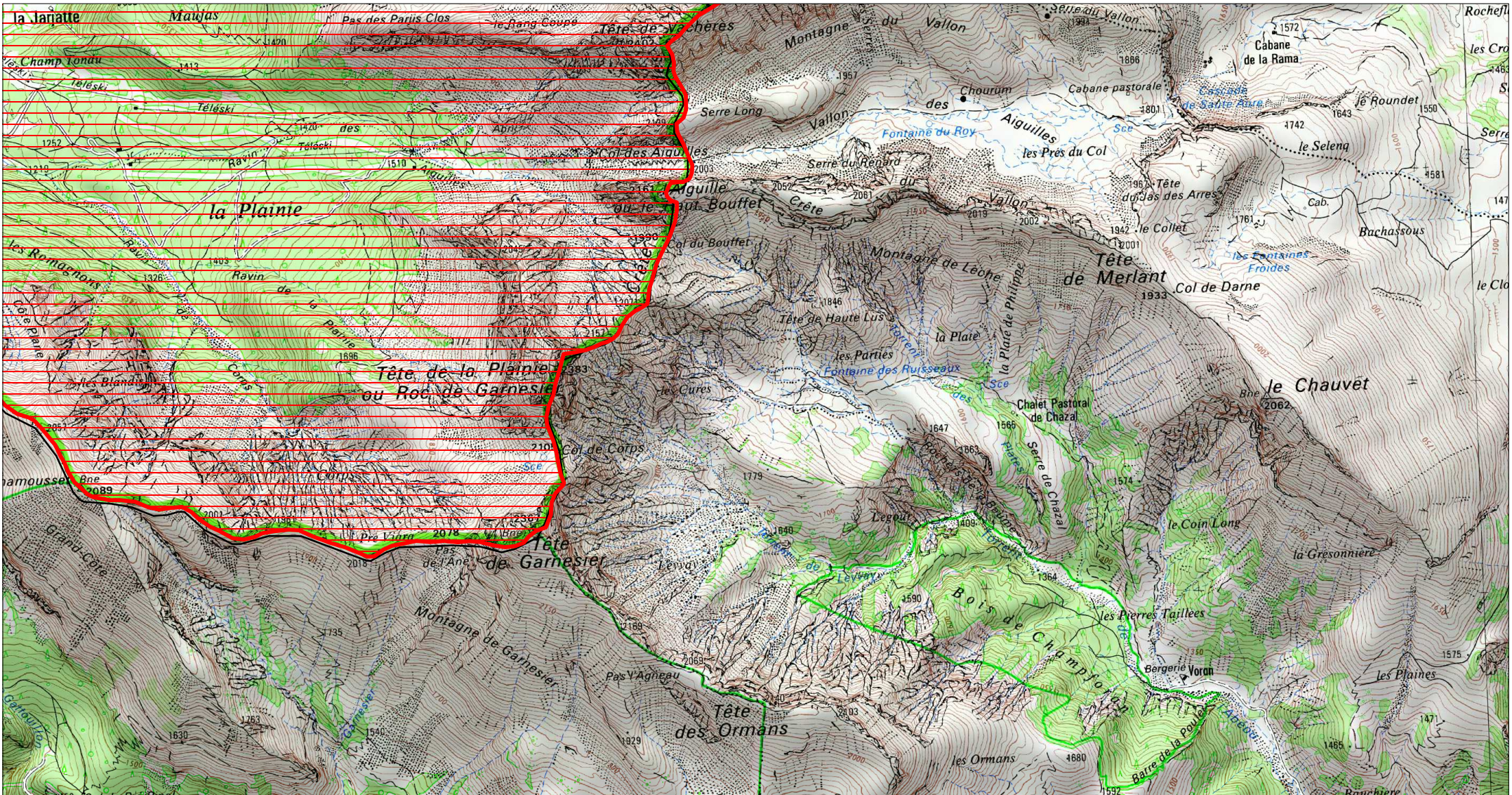
SITE Natura 2000 : "LANDES, PELOUSES, FORÊTS ET PRAIRIES HUMIDES DE LUS-LA-CROIX-HAUTE"
ZSC FR8201680
(DROME)
Carte 3/4 au 1/25 000ème
IGN SCAN 25, données DREAL Rhône-Alpes



 ZSC



SITE Natura 2000 : "LANDES, PELOUSES, FORÊTS ET PRAIRIES HUMIDES DE LUS-LA-CROIX-HAUTE"
ZSC FR8201680
(DROME)
Carte 4/4 au 1/25 000ème
IGN SCAN 25, données DREAL Rhône-Alpes



 ZSC

0 0.5 1 km

