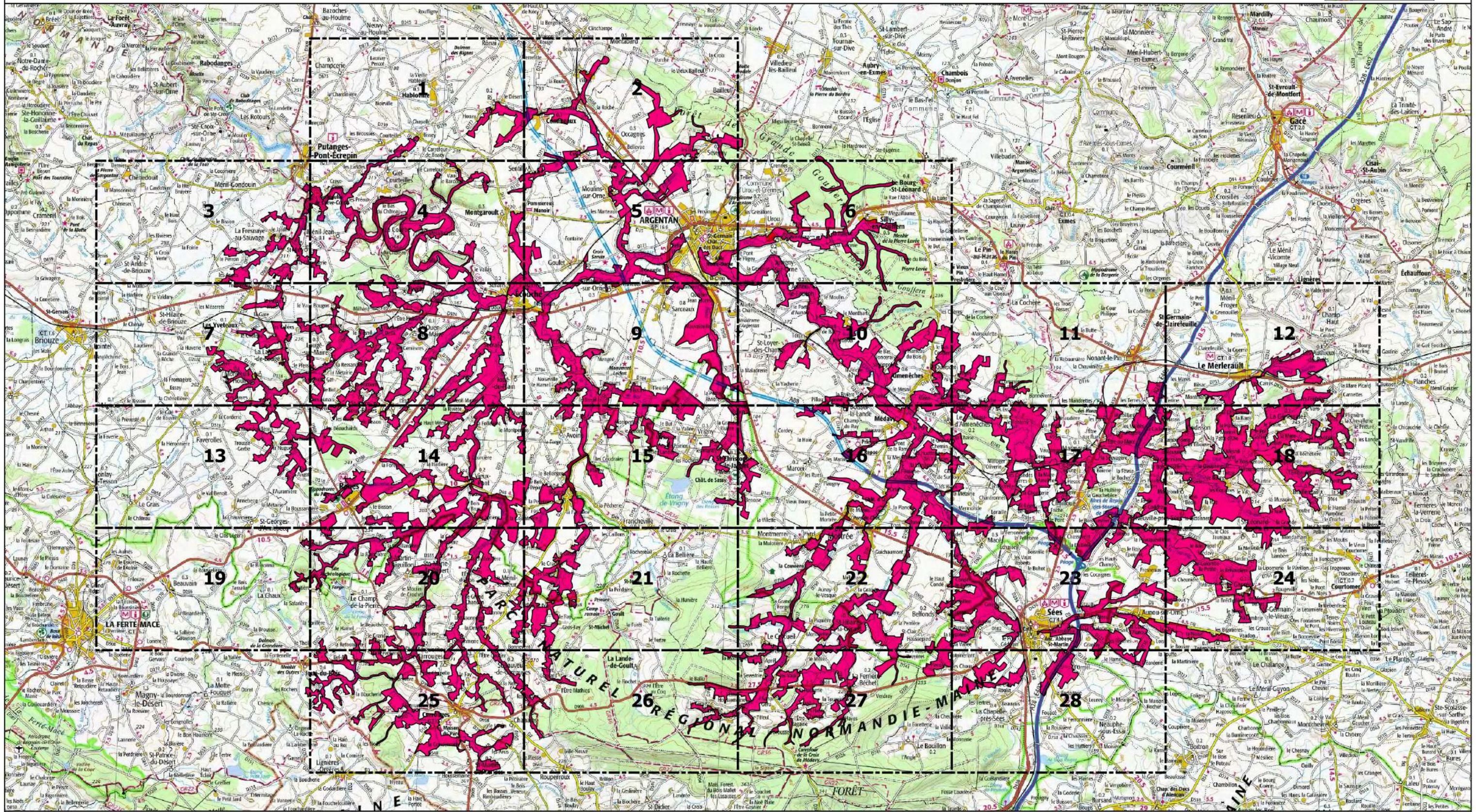


Site Natura 2000 - Haute vallée de l'Orne et affluents- FR2500099 - (Région Basse-Normandie - Orne)  
 Carte d'assemblage au 1/150 000 annexée à l'arrêté de désignation ZSC  
 Signé le :



ZSC



0 2 4 km

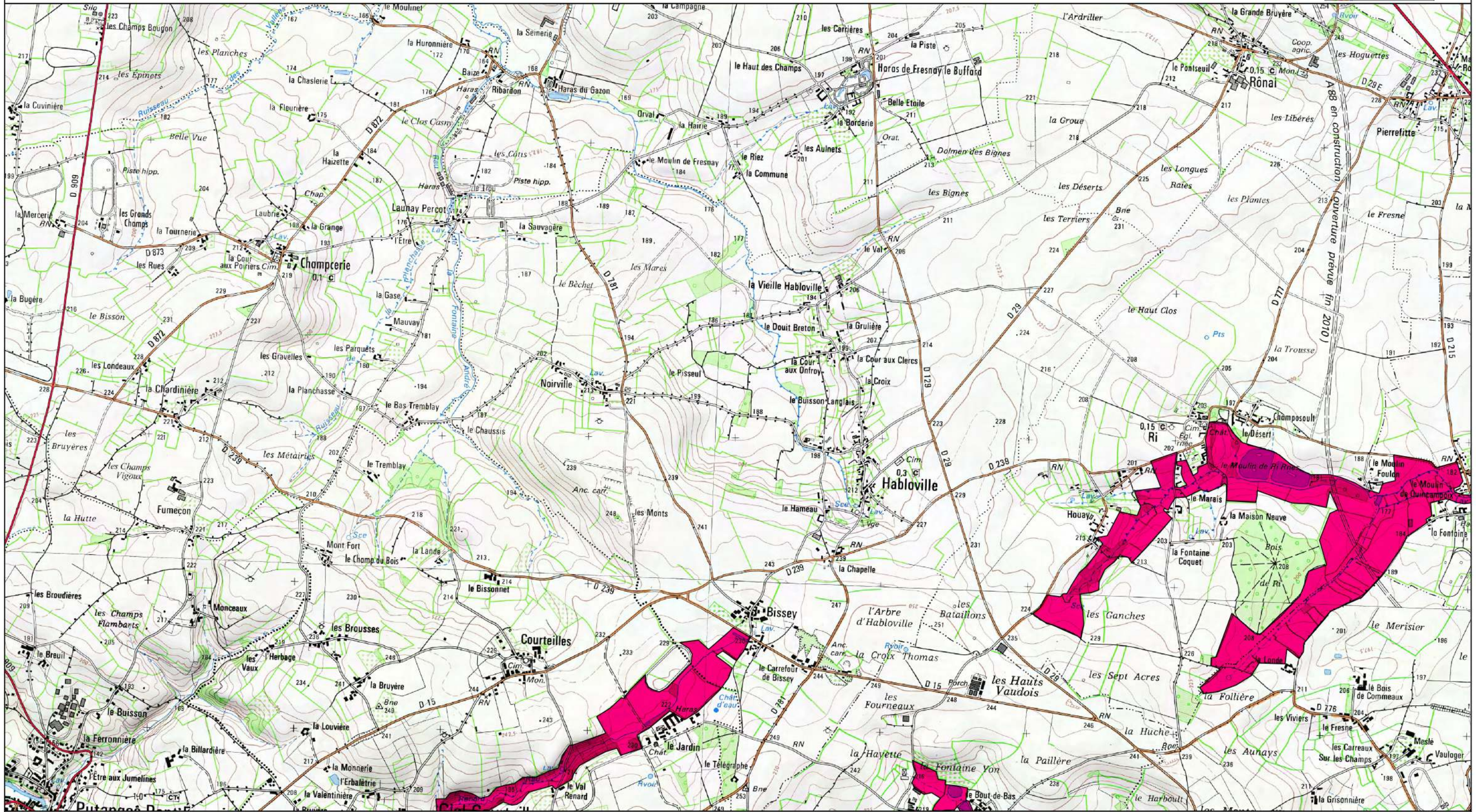


© IGN  
 © DREAL Basse-Normandie  
 Le 9/12/2013

Site Natura 2000 - Haute vallée de l'Orne et affluents- FR2500099 - (Région Basse-Normandie - Orne)  
Carte N°1/28 au 1/25 000 annexée à l'arrêté de désignation ZSC  
Signé le :



Ministère  
de l'Écologie,  
du Développement  
durable  
et de l'Énergie



ZSC

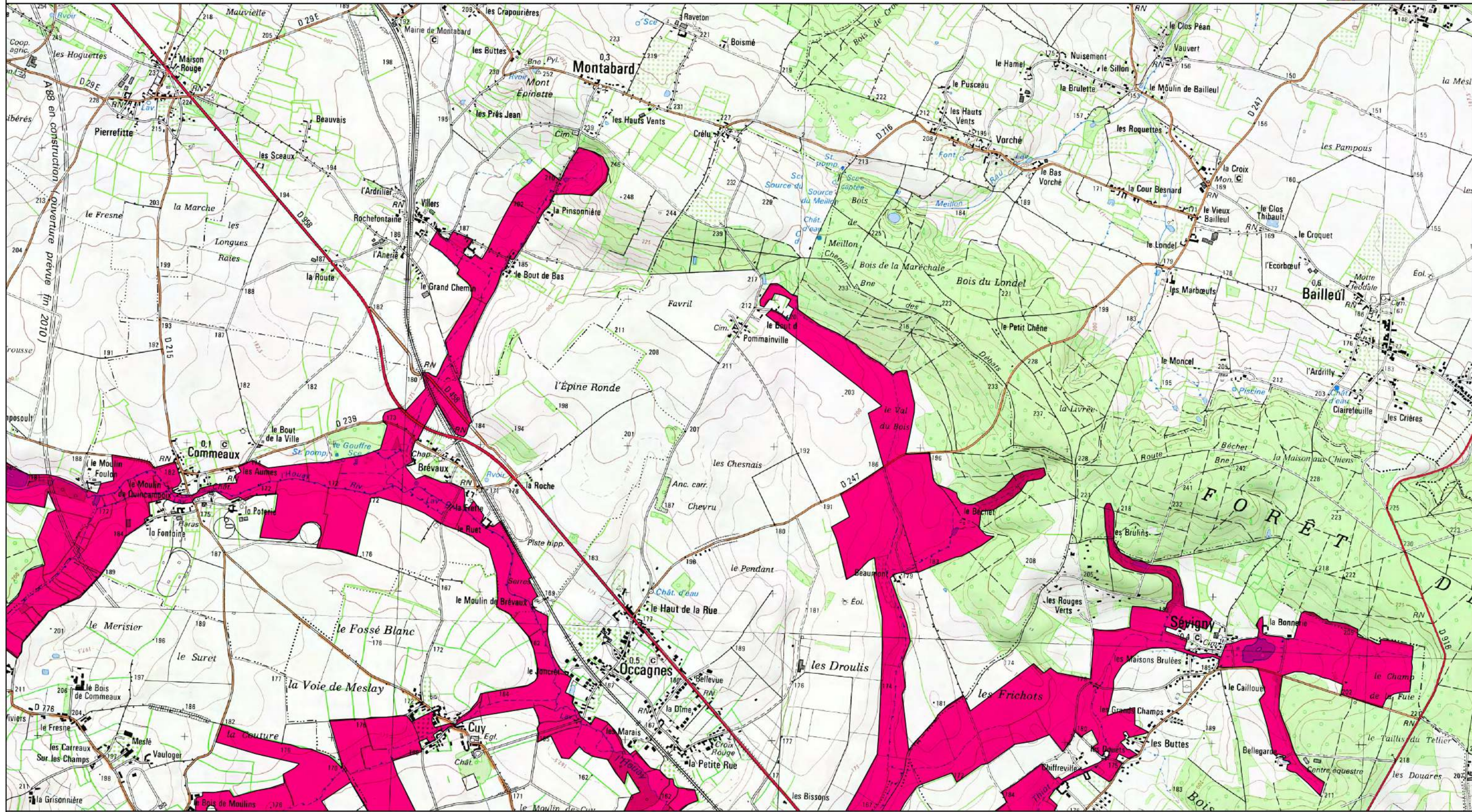


0 250 500 m



© IGN  
© DREAL Basse-Normandie  
Le 9/12/2013

Site Natura 2000 - Haute vallée de l'Orne et affluents- FR2500099 - (Région Basse-Normandie - Orne)  
Carte N°2/28 au 1/25 000 annexée à l'arrêté de désignation ZSC  
Signé le :



ZSC

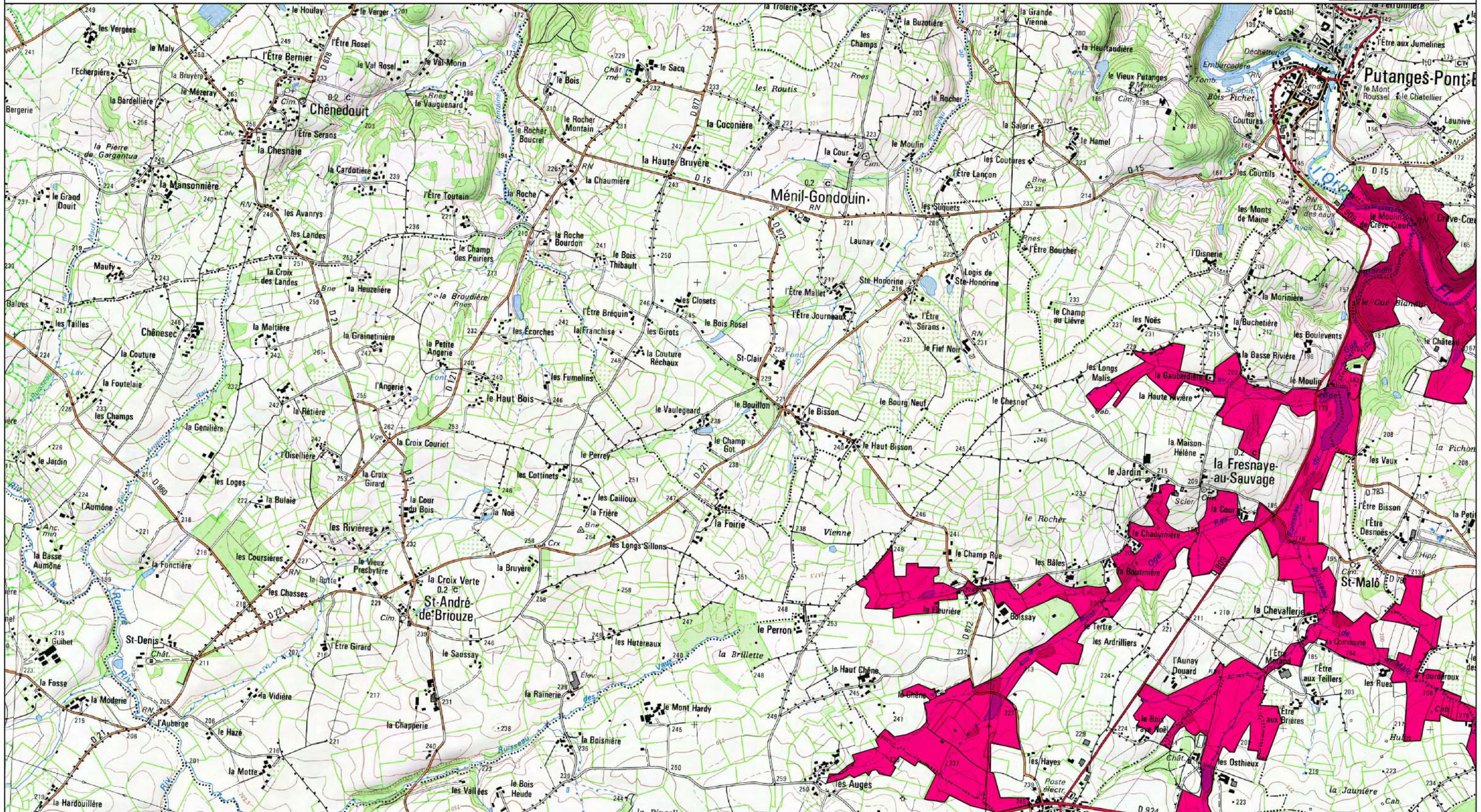


0 250 500 m



© IGN  
© DREAL Basse-Normandie  
Le 9/12/2013

Site Natura 2000 - Haute vallée de l'Orne et affluents- FR2500099 - (Région Basse-Normandie - Orne)  
Carte N°3/28 au 1/25 000 annexée à l'arrêté de désignation ZSC  
Signé le :



ZSC



0 250 500 m

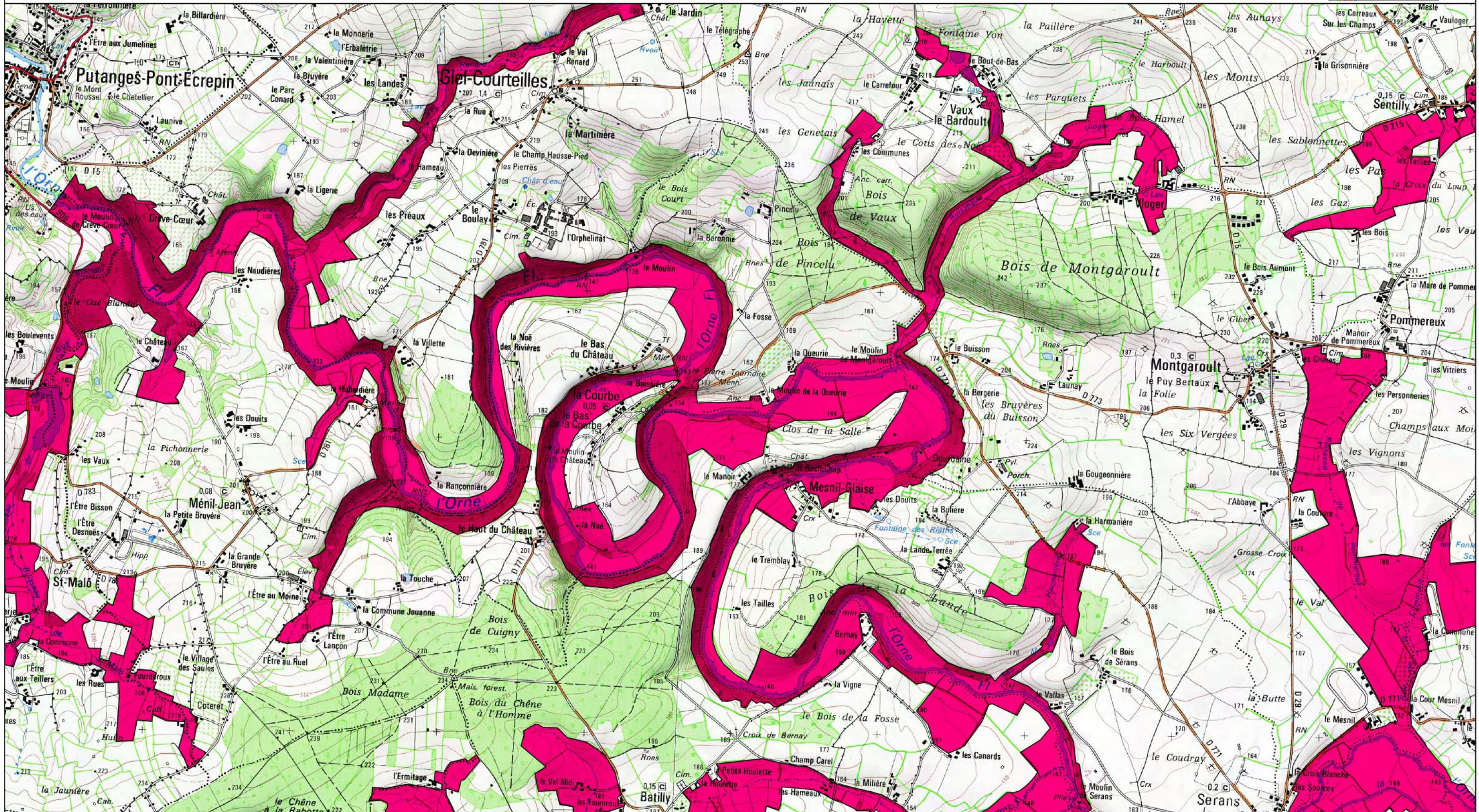


© IGN  
© DREAL Basse-Normandie  
Le 9/12/2013

Site Natura 2000 - Haute vallée de l'Orne et affluents- FR2500099 - (Région Basse-Normandie - Orne)

Carte N°4/28 au 1/25 000 annexée à l'arrêté de désignation ZSC

Signé le :



ZSC



0 250 500 m

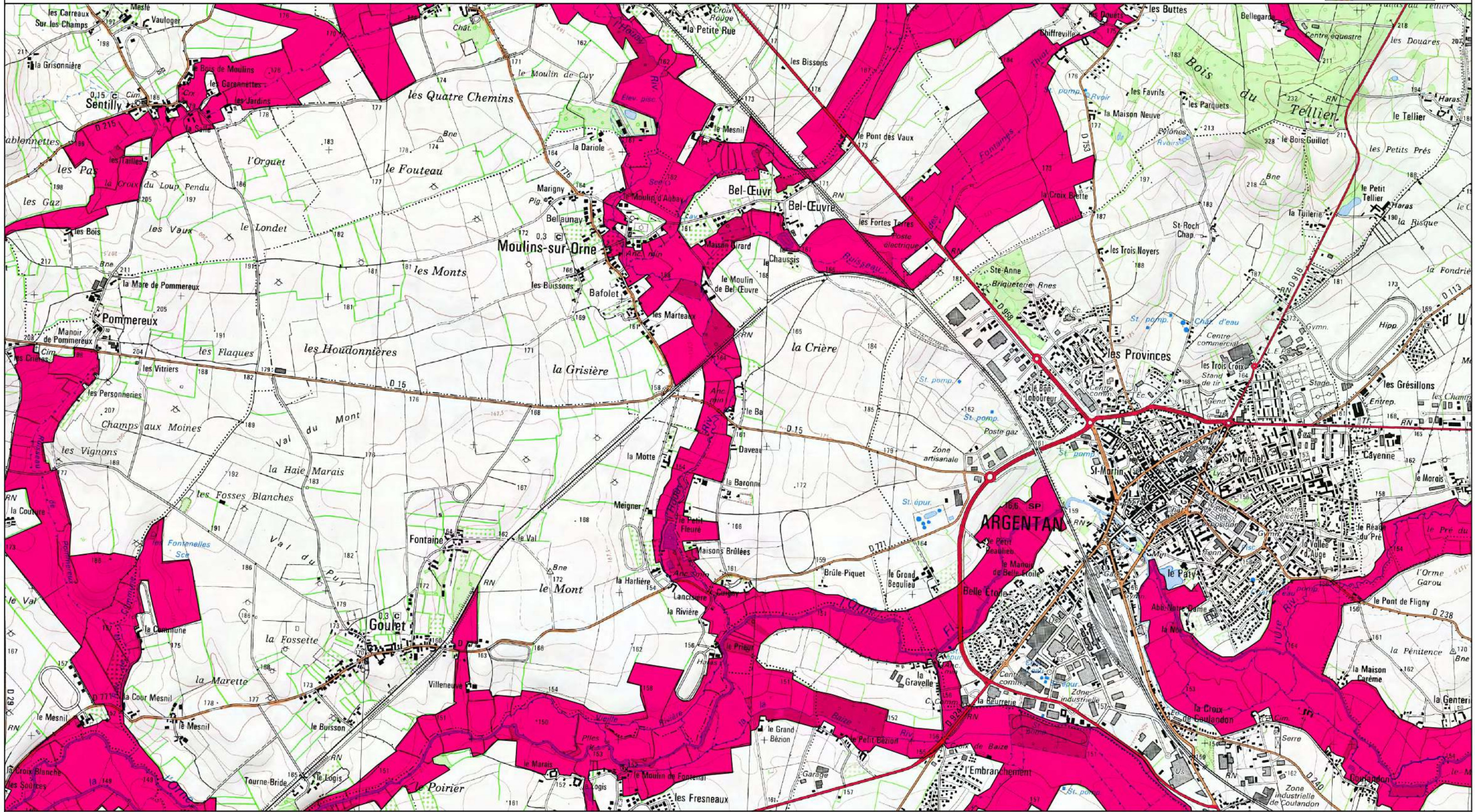


© IGN  
© DREAL Basse-Normandie  
Le 9/12/2013

Site Natura 2000 - Haute vallée de l'Orne et affluents- FR2500099 - (Région Basse-Normandie - Orne)

Carte N°5/28 au 1/25 000 annexée à l'arrêté de désignation ZSC

Signé le :



ZSC

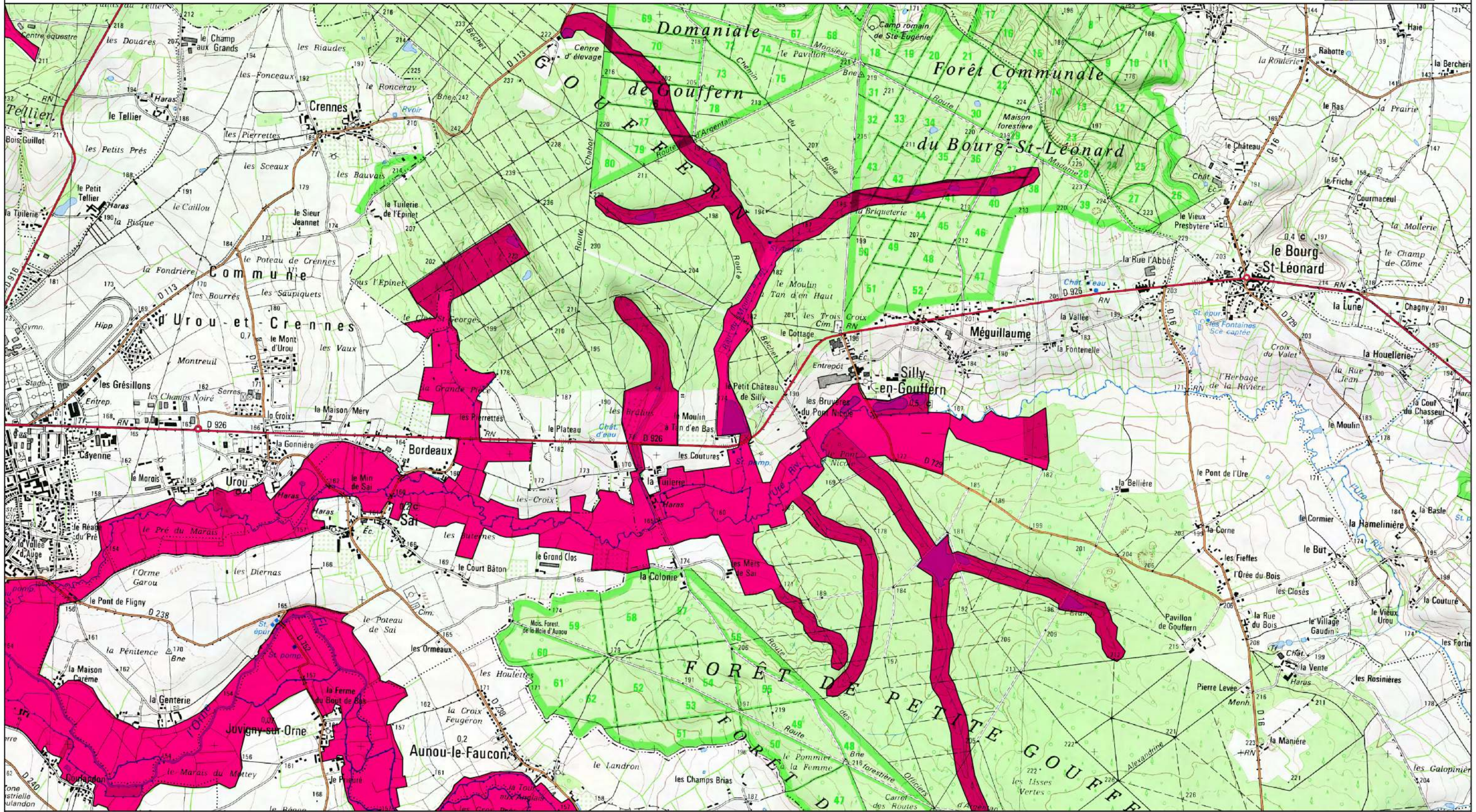


0 250 500 m



© IGN  
© DREAL Basse-Normandie  
Le 9/12/2013

Site Natura 2000 - Haute vallée de l'Orne et affluents- FR2500099 - (Région Basse-Normandie - Orne)  
Carte N°6/28 au 1/25 000 annexée à l'arrêté de désignation ZSC  
Signé le :



ZSC

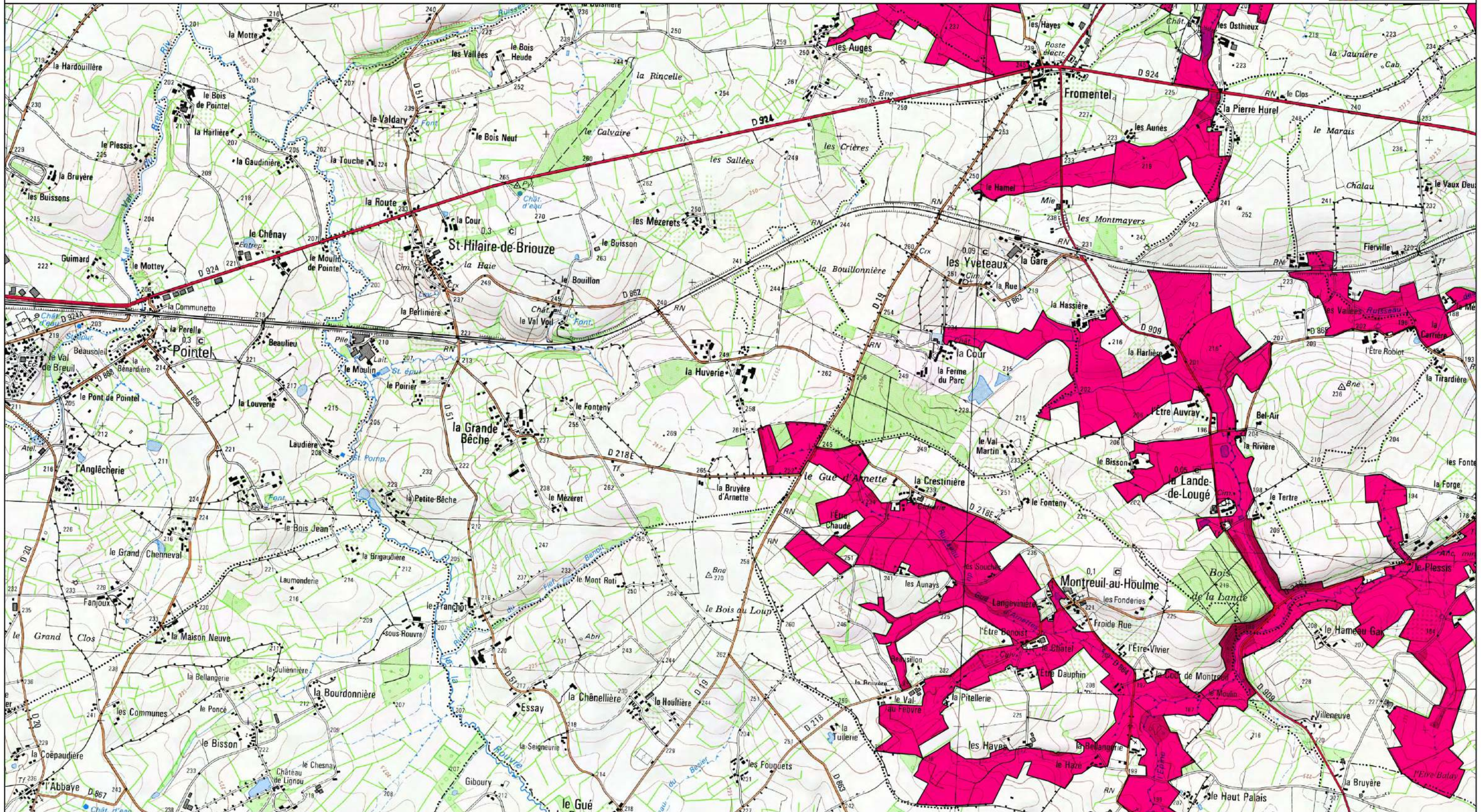


0 250 500 m



© IGN  
© DREAL Basse-Normandie  
Le 9/12/2013

Site Natura 2000 - Haute vallée de l'Orne et affluents- FR2500099 - (Région Basse-Normandie - Orne)  
Carte N°7/28 au 1/25 000 annexée à l'arrêté de désignation ZSC  
Signé le :



ZSC



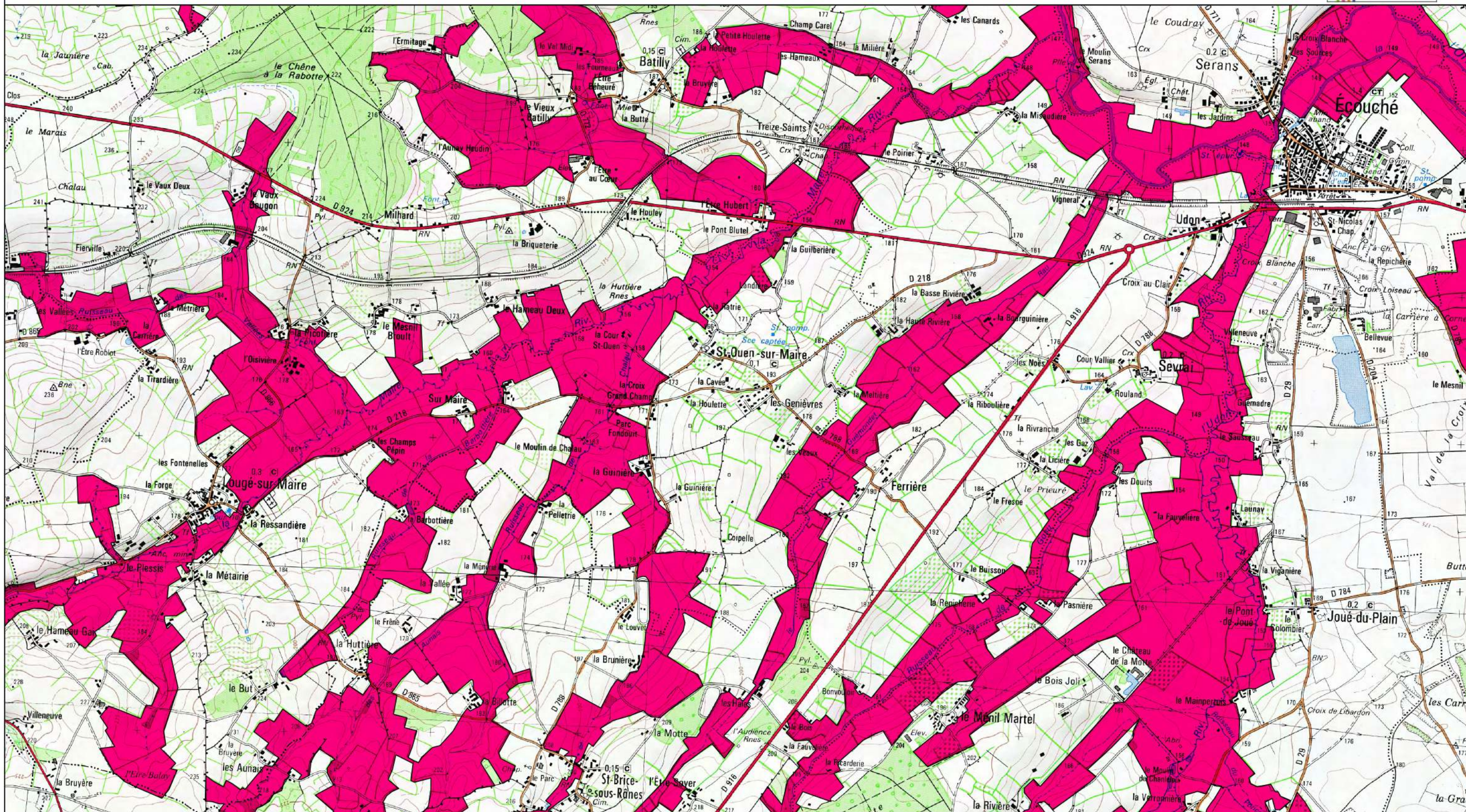
0 250 500 m



© IGN  
© DREAL Basse-Normandie  
Le 9/12/2013



Site Natura 2000 - Haute vallée de l'Orne et affluents- FR2500099 - (Région Basse-Normandie - Orne)  
Carte N°8/28 au 1/25 000 annexée à l'arrêté de désignation ZSC  
Signé le :



ZSC

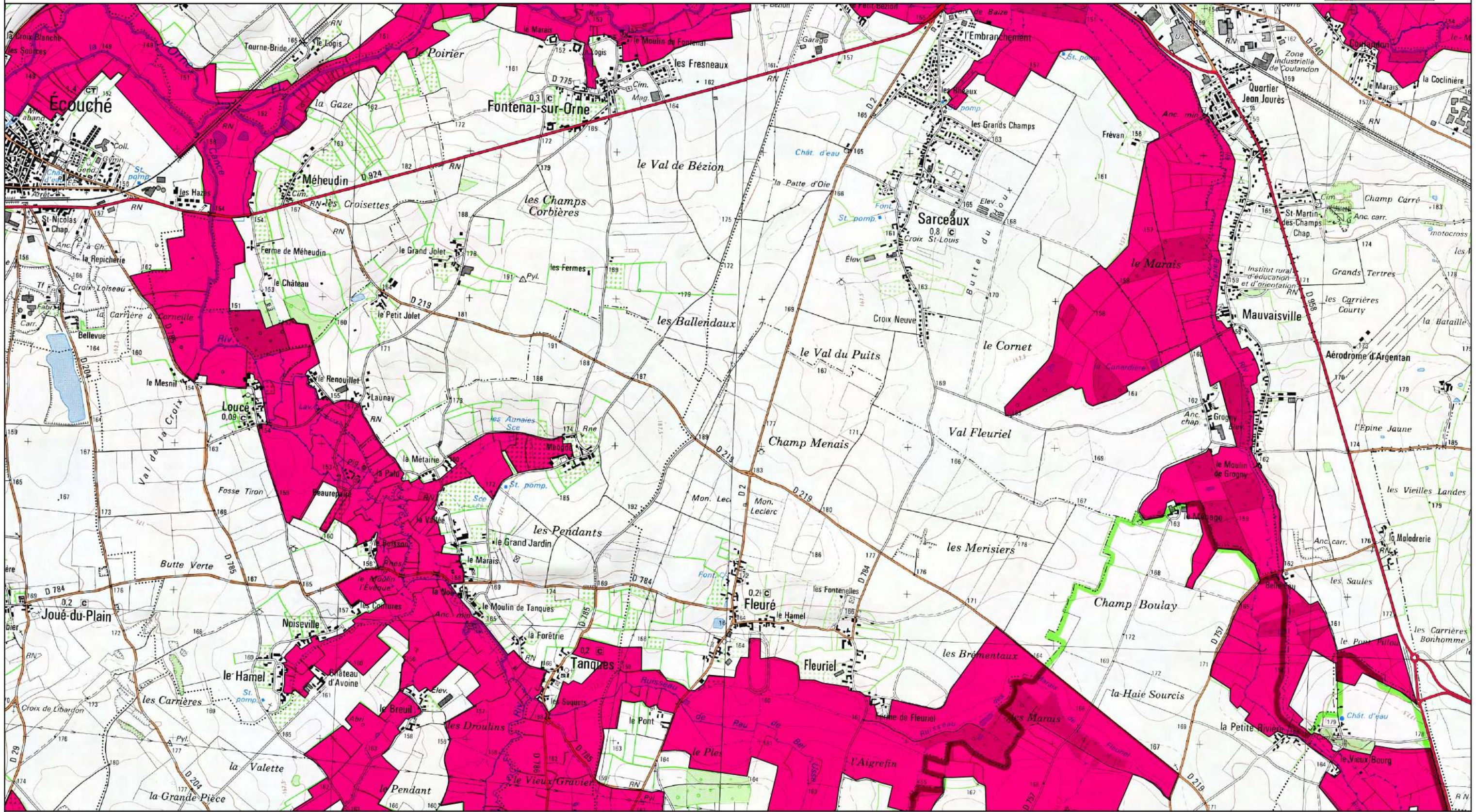


0 250 500 m



© IGN  
© DREAL Basse-Normandie  
Le 9/12/2013

Site Natura 2000 - Haute vallée de l'Orne et affluents- FR2500099 - (Région Basse-Normandie - Orne)  
Carte N°9/28 au 1/25 000 annexée à l'arrêté de désignation ZSC  
Signé le :



ZSC

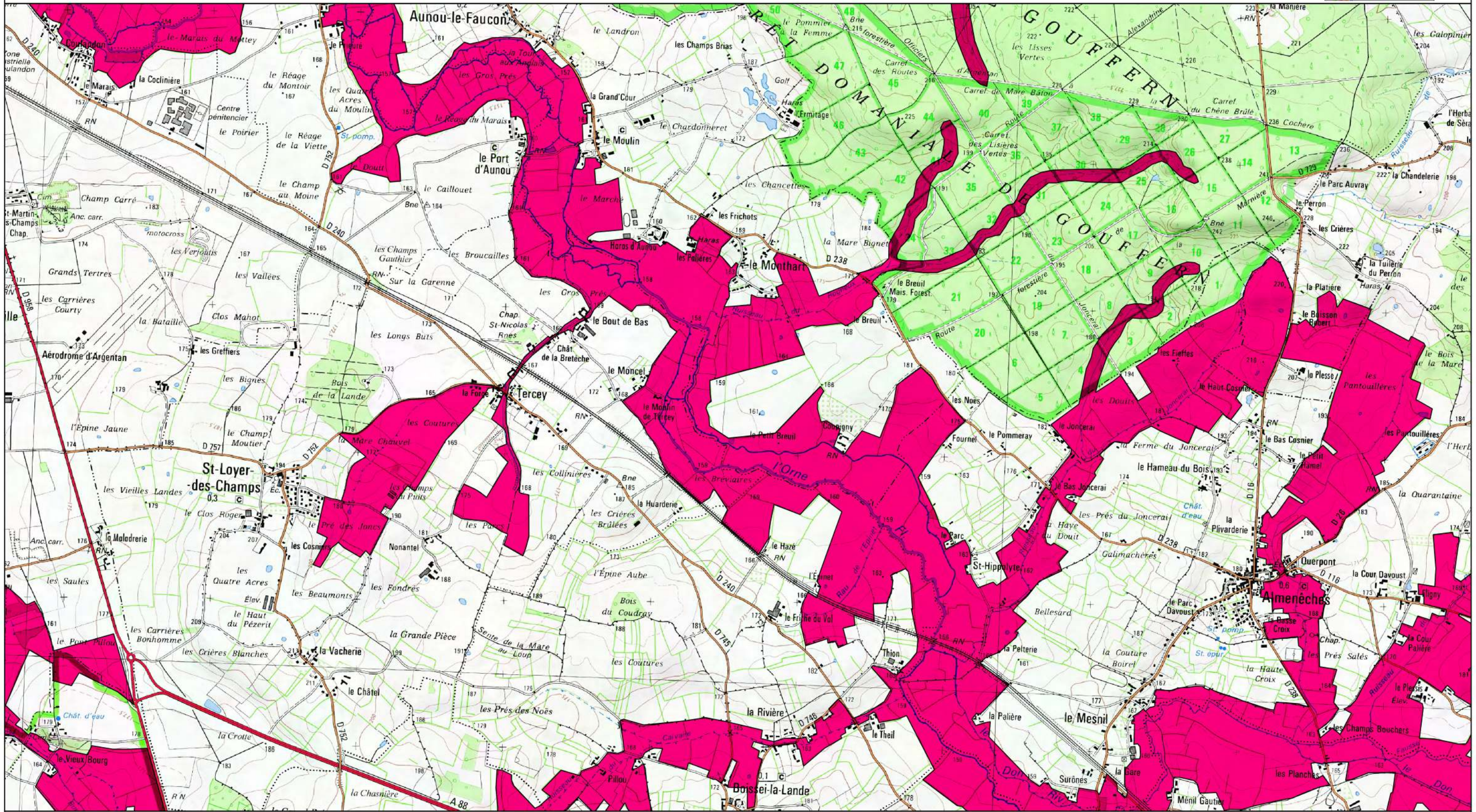


0 250 500 m



© IGN  
© DREAL Basse-Normandie  
Le 9/12/2013

Site Natura 2000 - Haute vallée de l'Orne et affluents- FR2500099 - (Région Basse-Normandie - Orne)  
Carte N°10/28 au 1/25 000 annexée à l'arrêté de désignation ZSC  
Signé le :



ZSC



0 250 500 m



© IGN  
© DREAL Basse-Normandie  
Le 9/12/2013

Site Natura 2000 - Haute vallée de l'Orne et affluents- FR2500099 - (Région Basse-Normandie - Orne)  
Carte N°11/28 au 1/25 000 annexée à l'arrêté de désignation ZSC  
Signé le :



ZSC

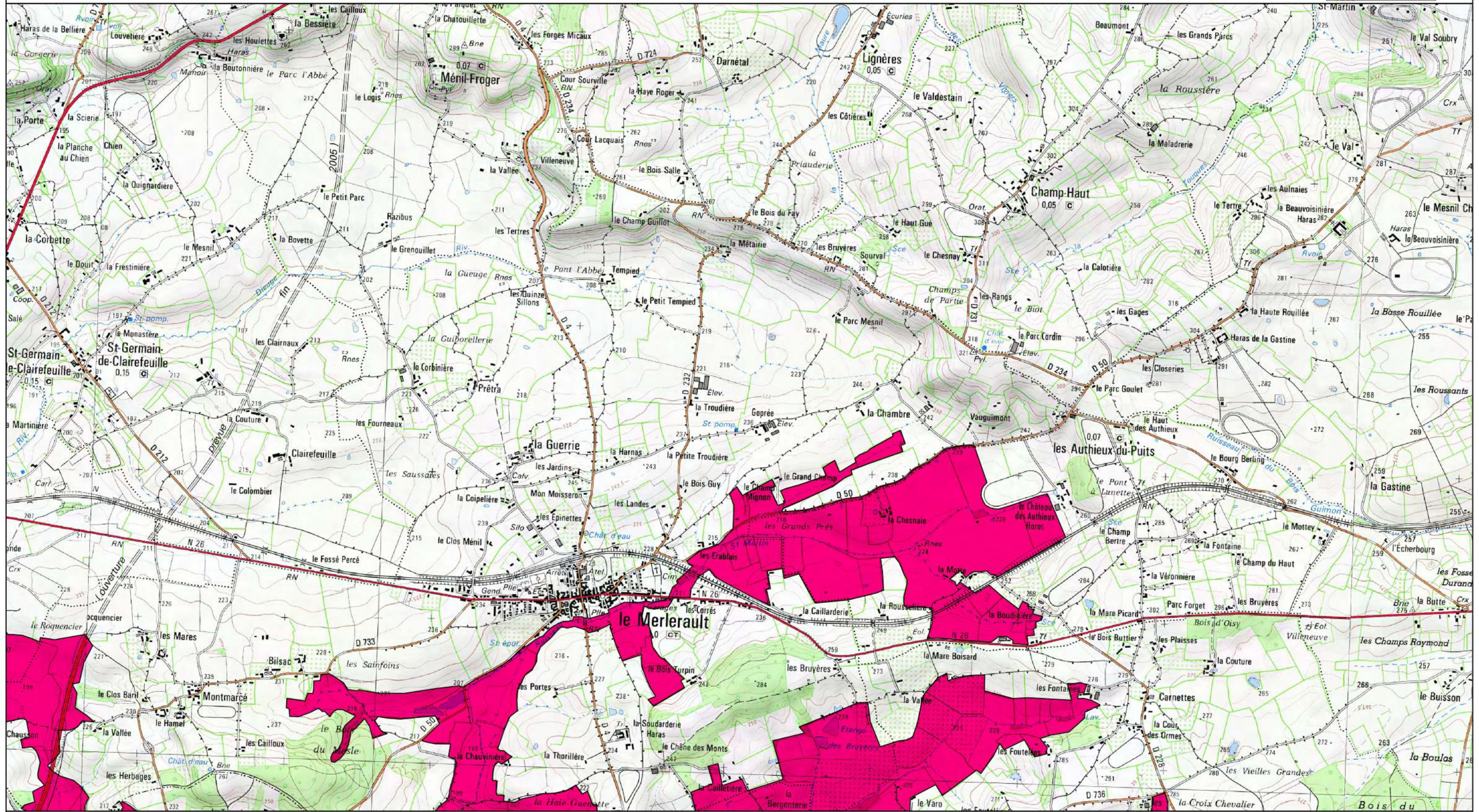


0 250 500 m



© IGN  
© DREAL Basse-Normandie  
Le 9/12/2013

Site Natura 2000 - Haute vallée de l'Orne et affluents- FR2500099 - (Région Basse-Normandie - Orne)  
Carte N°12/28 au 1/25 000 annexée à l'arrêté de désignation ZSC  
Signé le :



ZSC

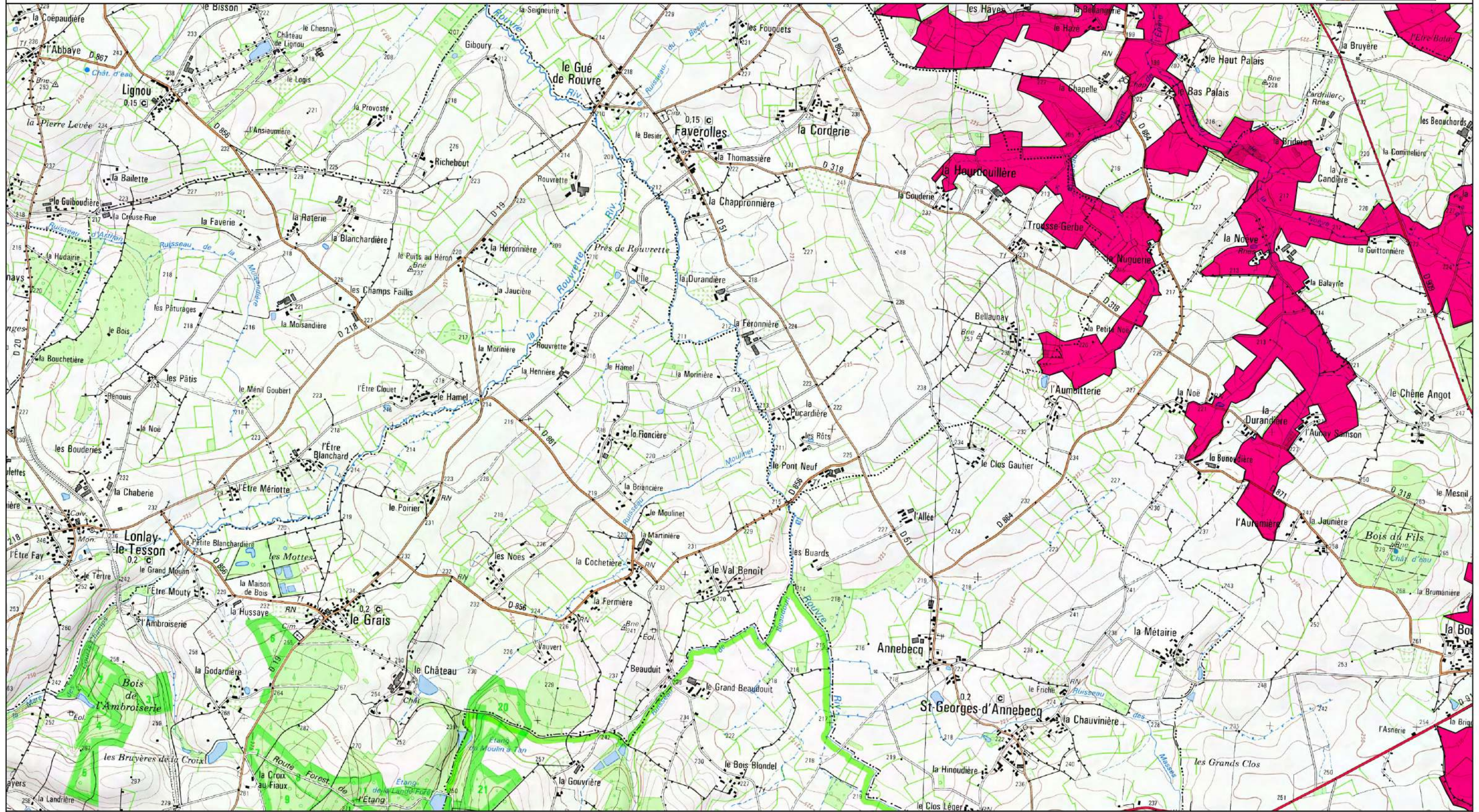


0 250 500 m



© IGN  
© DREAL Basse-Normandie  
Le 9/12/2013

Site Natura 2000 - Haute vallée de l'Orne et affluents- FR2500099 - (Région Basse-Normandie - Orne)  
Carte N°13/28 au 1/25 000 annexée à l'arrêté de désignation ZSC  
Signé le :



ZSC



0 250 500 m



© IGN  
© DREAL Basse-Normandie  
Le 9/12/2013

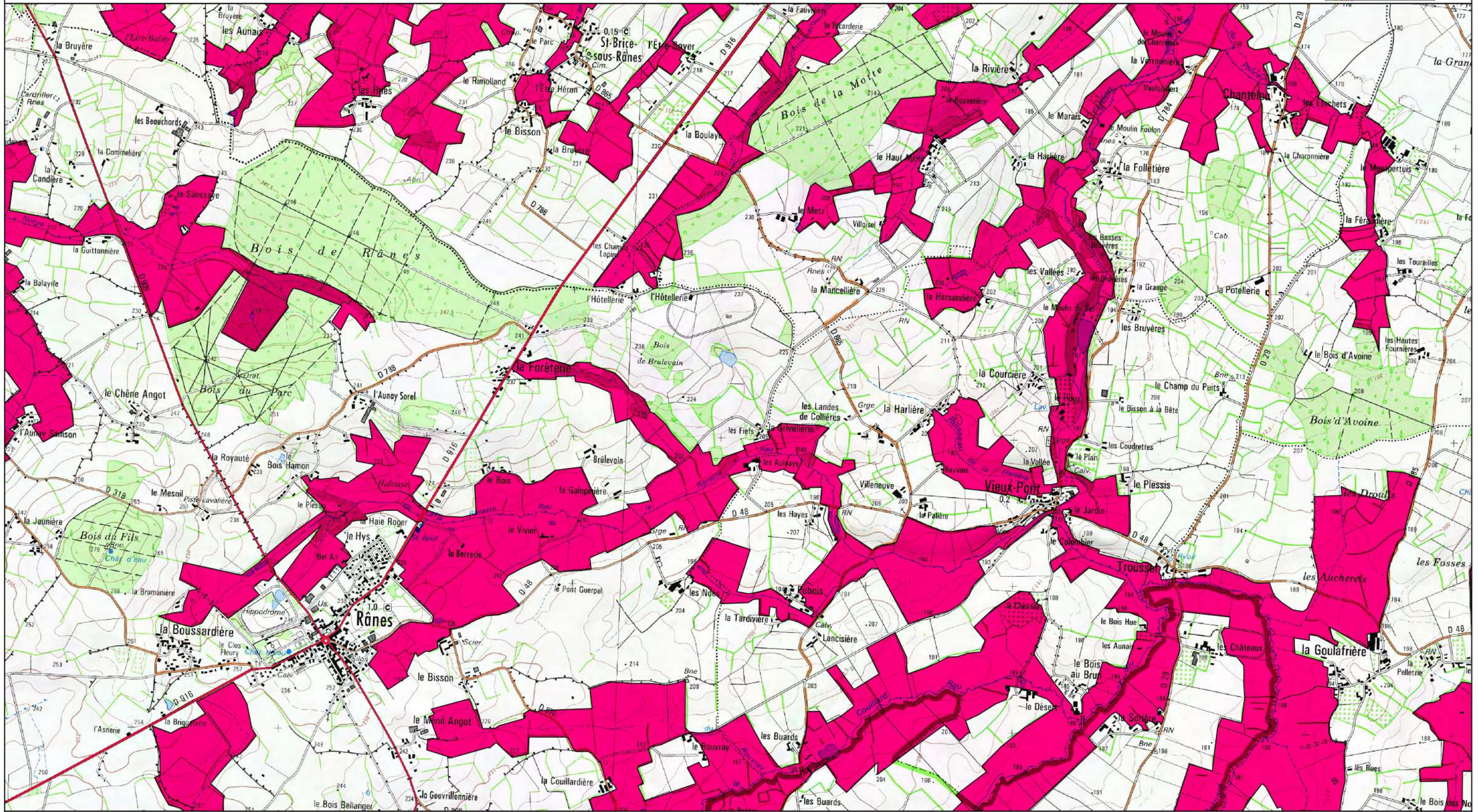
Site Natura 2000 - Haute vallée de l'Orne et affluents- FR2500099 - (Région Basse-Normandie - Orne)

Carte N°14/28 au 1/25 000 annexée à l'arrêté de désignation ZSC

Signé le :



Ministère  
de l'Écologie,  
du Développement  
durable  
et de l'Énergie



ZSC



0 250 500 m



© IGN  
© DREAL Basse-Normandie  
Le 9/12/2013

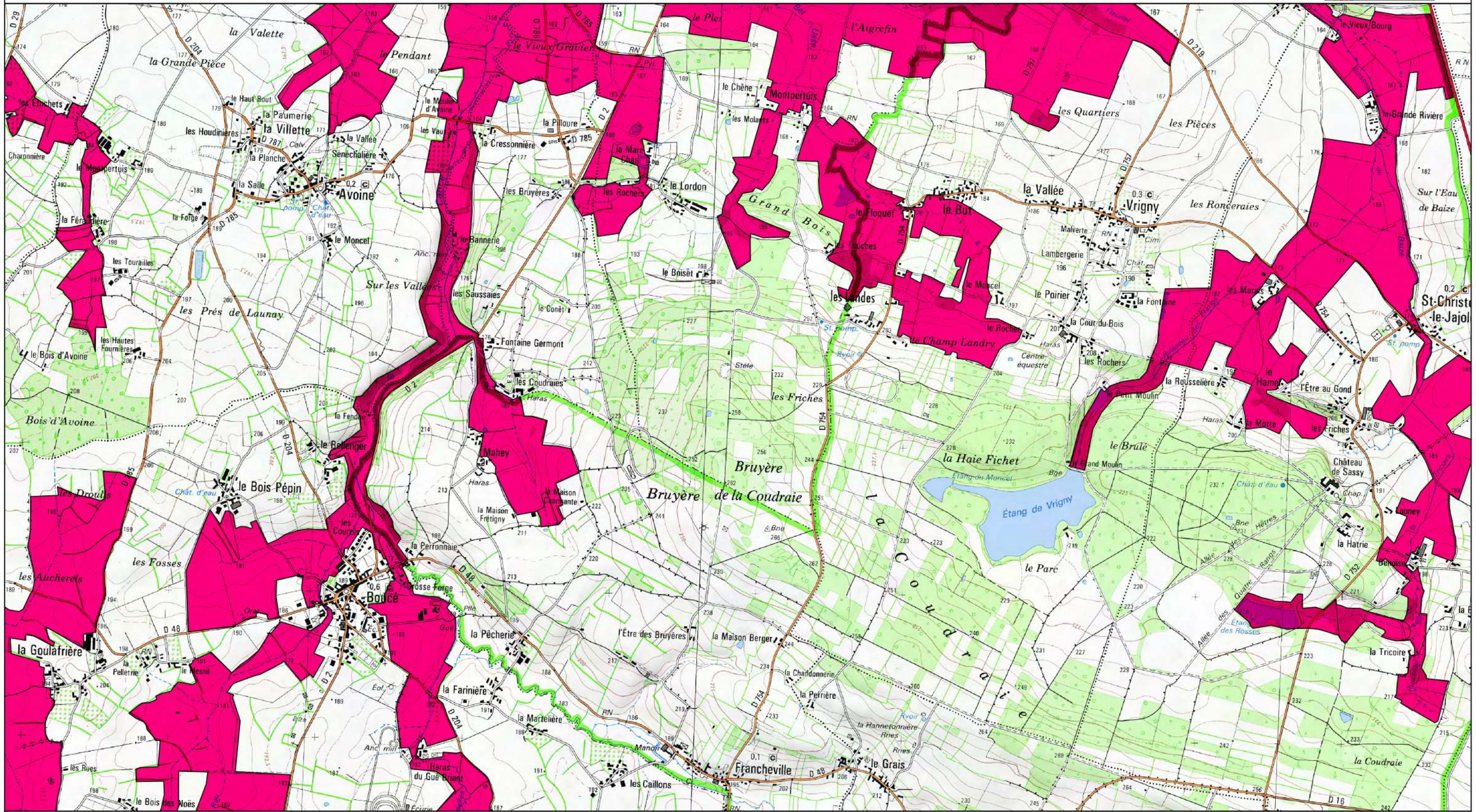
Site Natura 2000 - Haute vallée de l'Orne et affluents- FR2500099 - (Région Basse-Normandie - Orne)

Carte N°15/28 au 1/25 000 annexée à l'arrêté de désignation ZSC

Signé le :



Ministère  
de l'Écologie,  
du Développement  
durable  
et de l'Énergie



ZSC



0 250 500 m



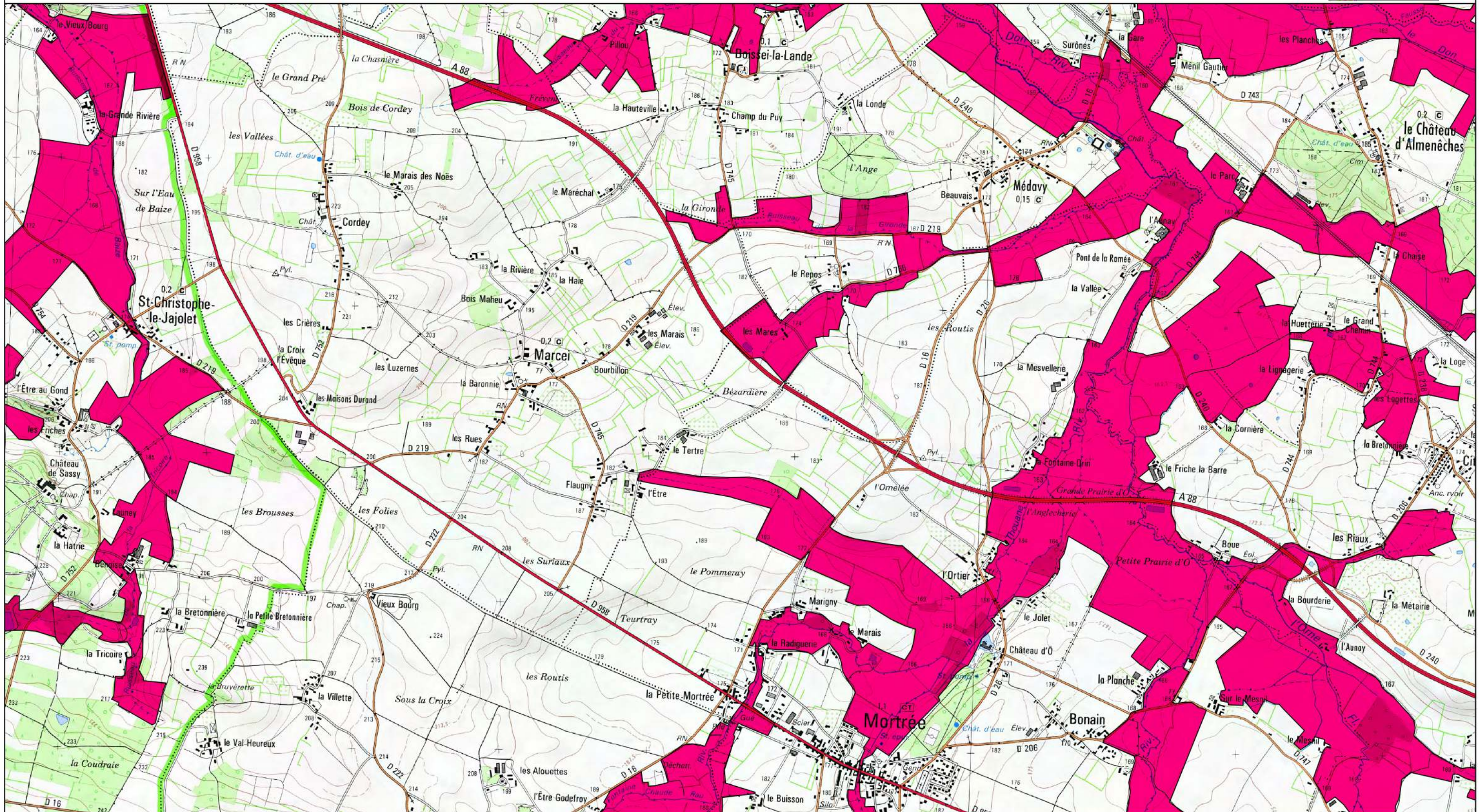
© IGN  
© DREAL Basse-Normandie  
Le 9/12/2013



Site Natura 2000 - Haute vallée de l'Orne et affluents- FR2500099 - (Région Basse-Normandie - Orne)

Carte N°16/28 au 1/25 000 annexée à l'arrêté de désignation ZSC

Signé le :



ZSC



0 250 500 m

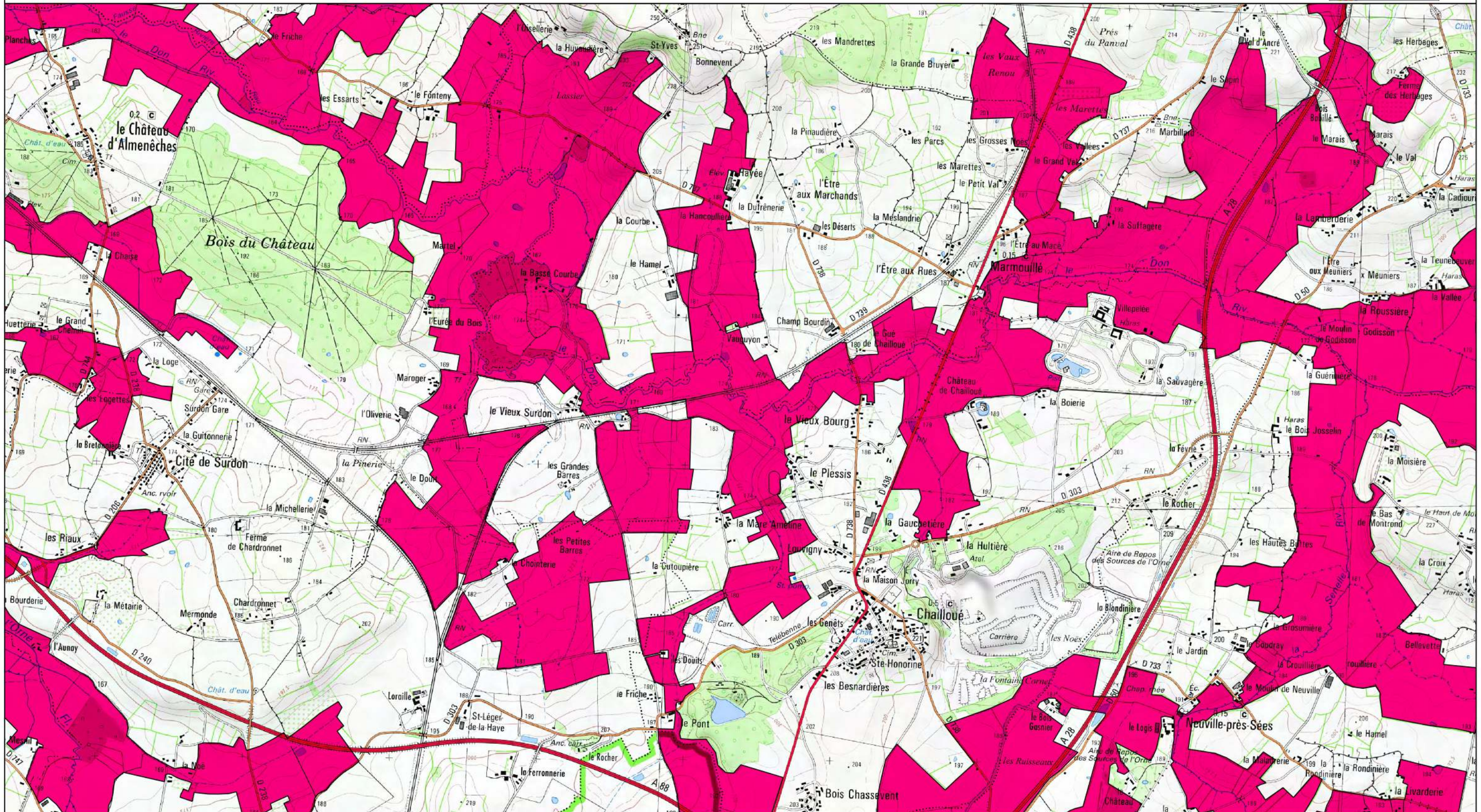


© IGN  
© DREAL Basse-Normandie  
Le 9/12/2013

Site Natura 2000 - Haute vallée de l'Orne et affluents- FR2500099 - (Région Basse-Normandie - Orne)  
Carte N°17/28 au 1/25 000 annexée à l'arrêté de désignation ZSC  
Signé le :



Ministère  
de l'Écologie,  
du Développement  
durable  
et de l'Énergie



ZSC

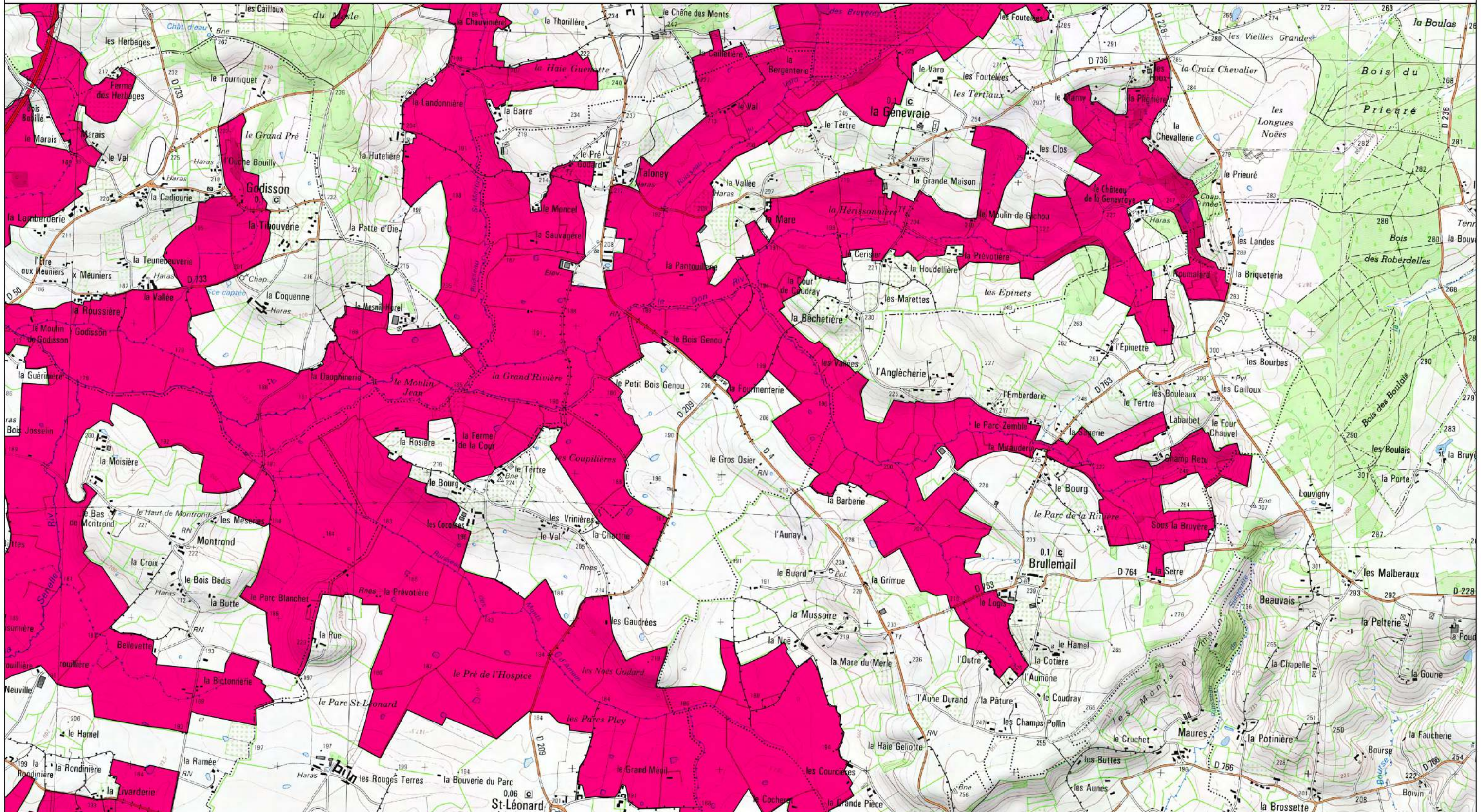


0 250 500 m



© IGN  
© DREAL Basse-Normandie  
Le 9/12/2013

Site Natura 2000 - Haute vallée de l'Orne et affluents- FR2500099 - (Région Basse-Normandie - Orne)  
Carte N°18/28 au 1/25 000 annexée à l'arrêté de désignation ZSC  
Signé le :



ZSC



0 250 500 m

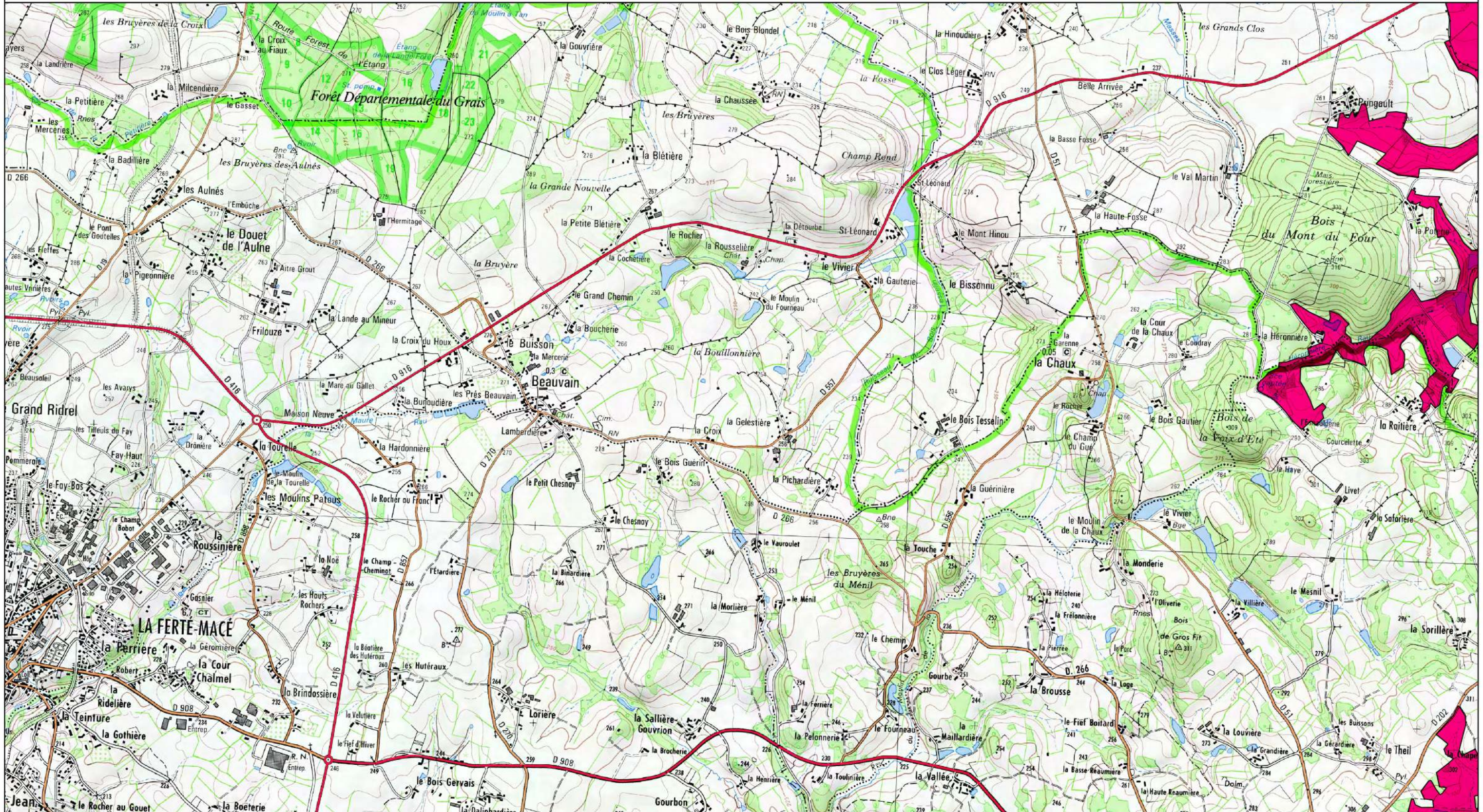


© IGN  
© DREAL Basse-Normandie  
Le 9/12/2013

Site Natura 2000 - Haute vallée de l'Orne et affluents- FR2500099 - (Région Basse-Normandie - Orne)  
Carte N°19/28 au 1/25 000 annexée à l'arrêté de désignation ZSC  
Signé le :



Ministère  
de l'Écologie,  
du Développement  
durable  
et de l'Énergie



ZSC



0 250 500 m



© IGN  
© DREAL Basse-Normandie  
Le 9/12/2013

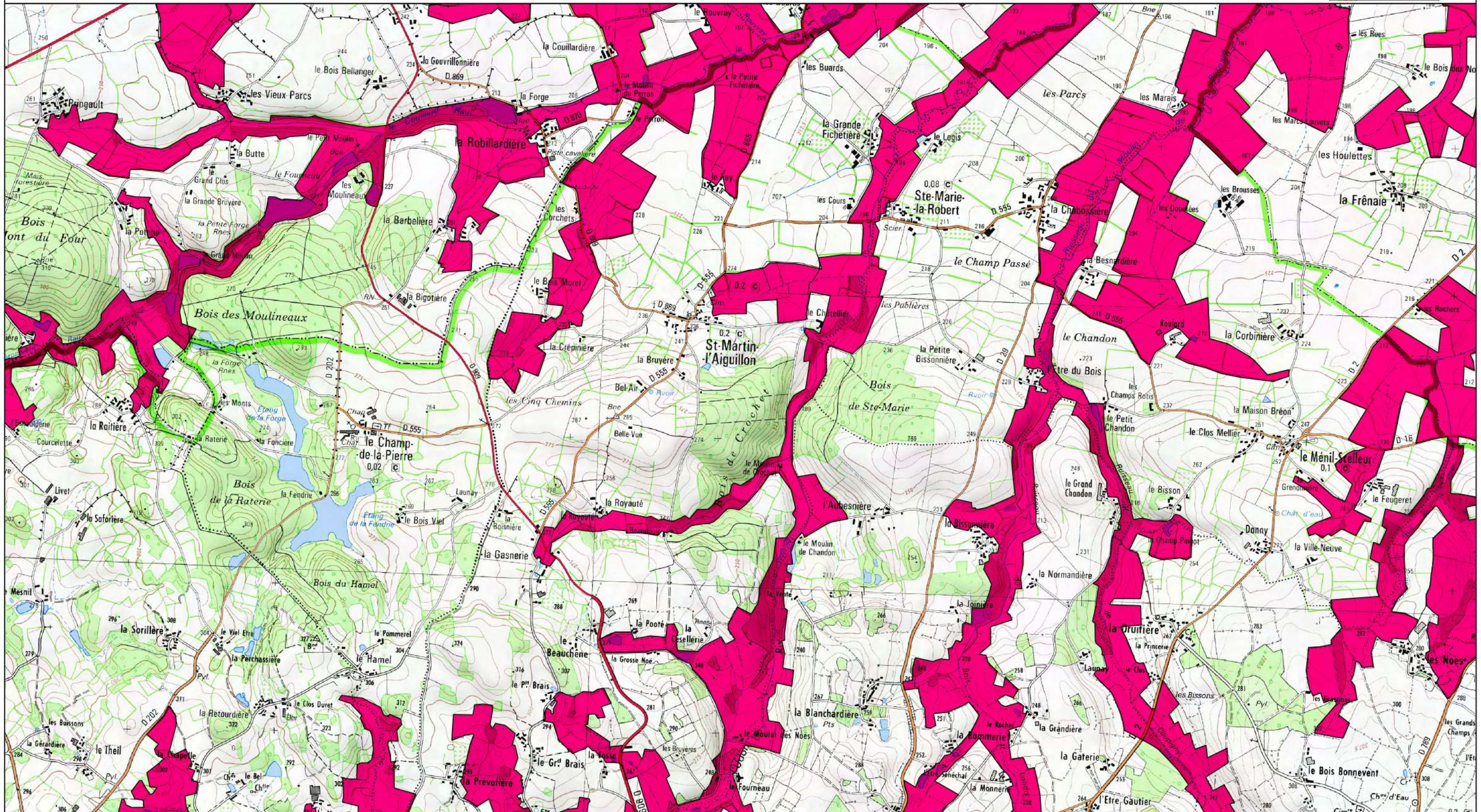
Site Natura 2000 - Haute vallée de l'Orne et affluents- FR2500099 - (Région Basse-Normandie - Orne)

Carte N°20/28 au 1/25 000 annexée à l'arrêté de désignation ZSC

Signé le :



Ministère  
de l'Écologie,  
du Développement  
durable  
et de l'Énergie



ZSC



0 250 500 m

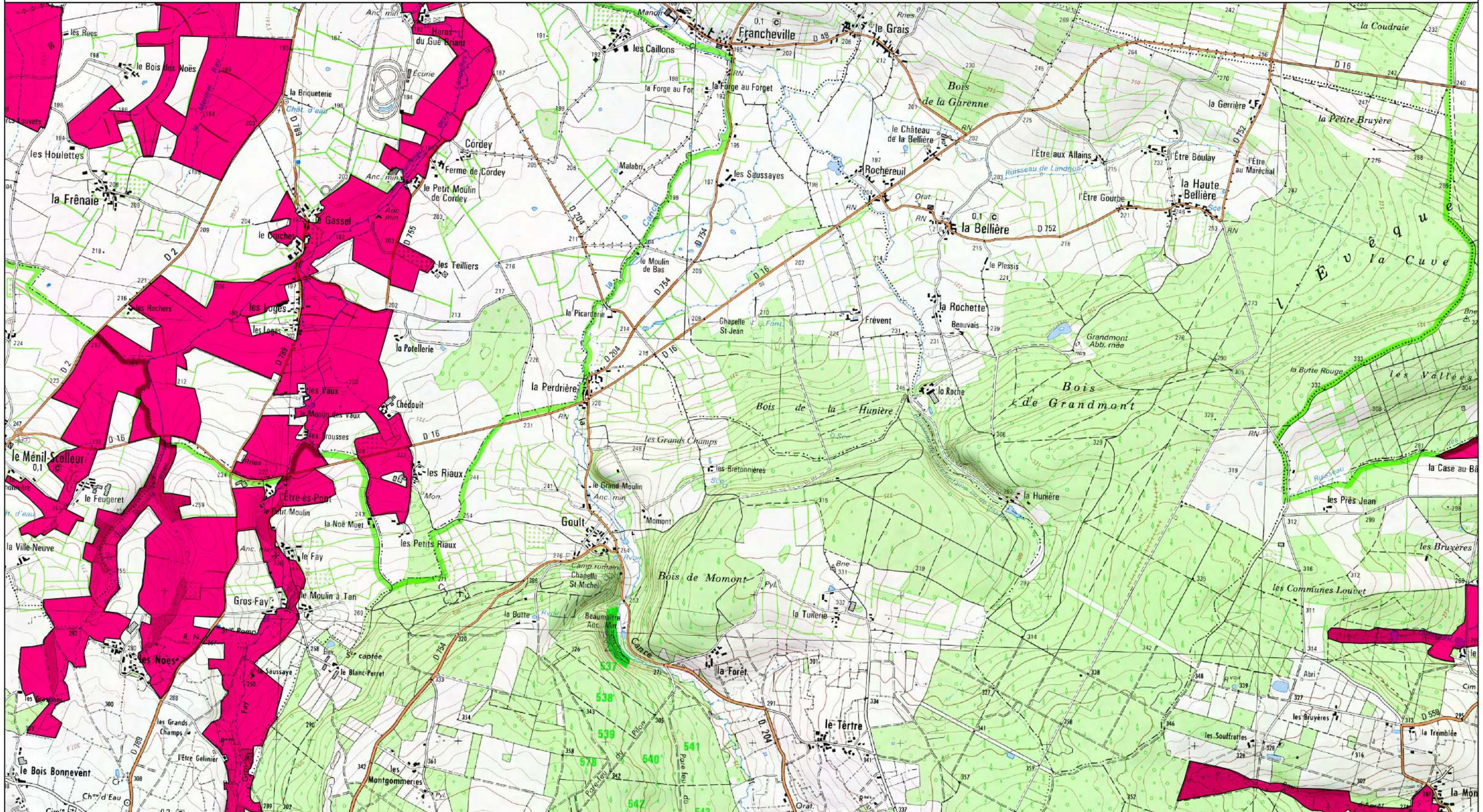


© IGN  
© DREAL Basse-Normandie  
Le 9/12/2013

Site Natura 2000 - Haute vallée de l'Orne et affluents- FR2500099 - (Région Basse-Normandie - Orne)  
Carte N°21/28 au 1/25 000 annexée à l'arrêté de désignation ZSC  
Signé le :



Ministère  
de l'Écologie,  
du Développement  
durable  
et de l'Énergie



ZSC

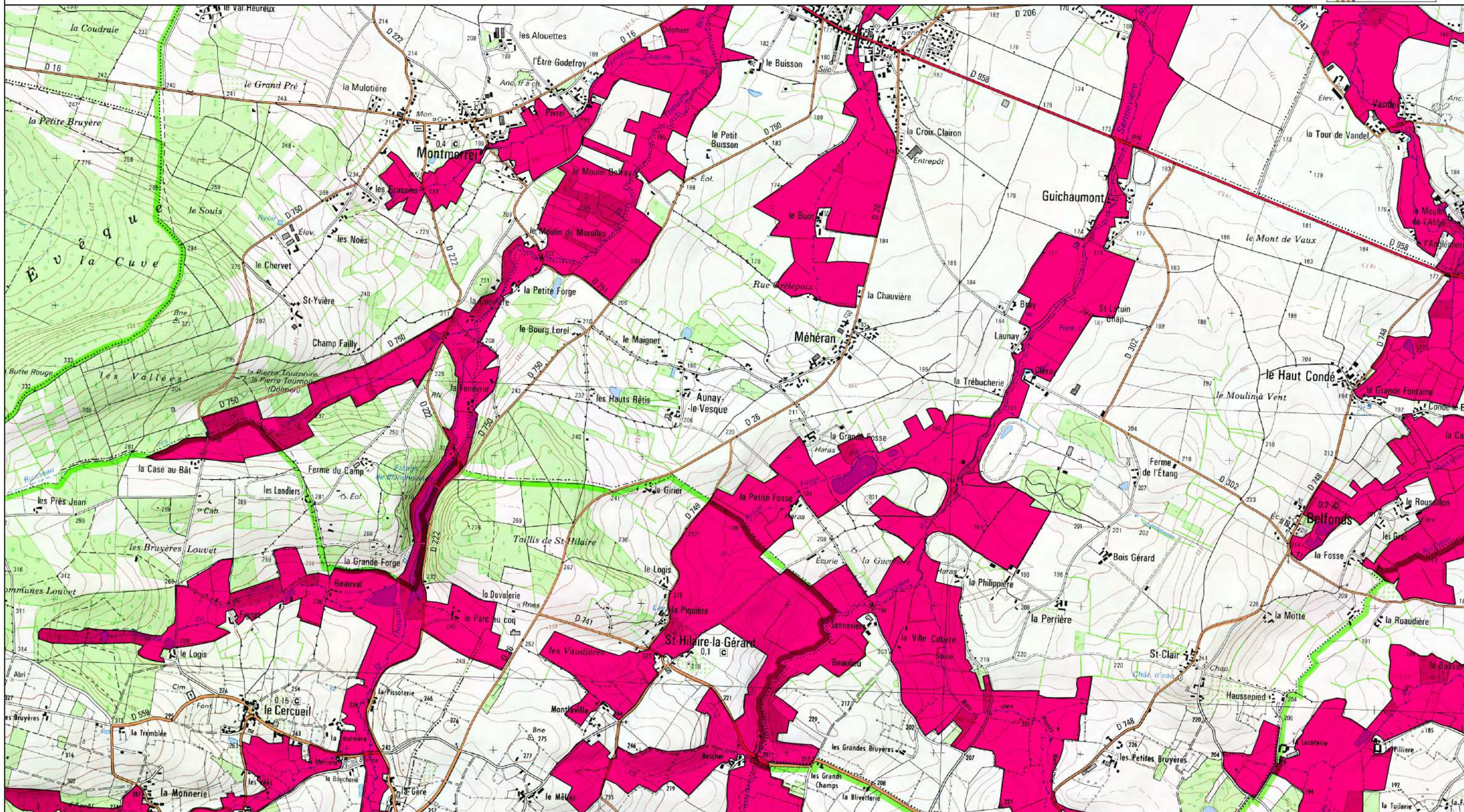


0 250 500 m



© IGN  
© DREAL Basse-Normandie  
Le 9/12/2013

Site Natura 2000 - Haute vallée de l'Orne et affluents- FR2500099 - (Région Basse-Normandie - Orne)  
Carte N°22/28 au 1/25 000 annexée à l'arrêté de désignation ZSC  
Signé le :



ZSC



0 250 500 m



© IGN  
© DREAL Basse-Normandie  
Le 9/12/2013

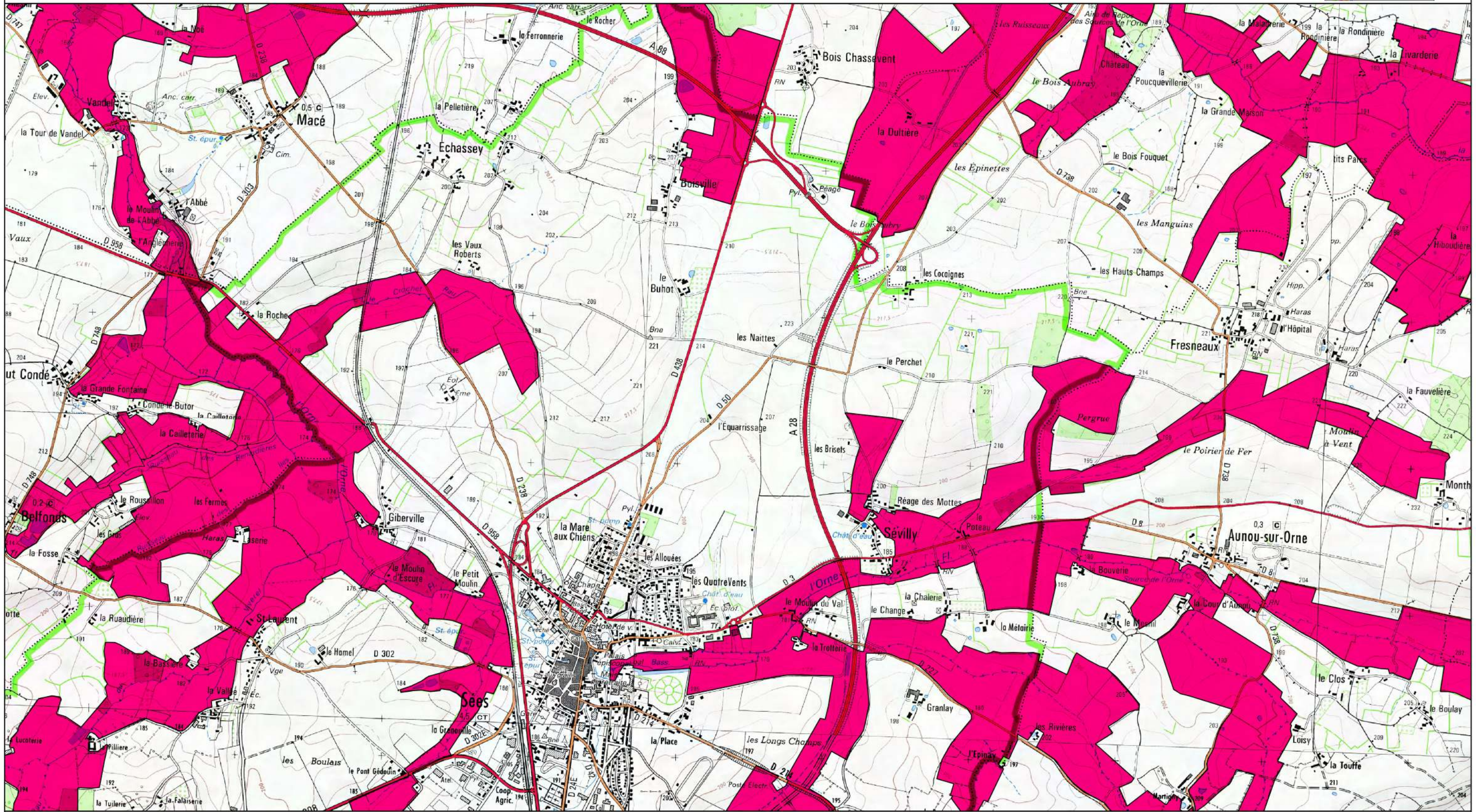
Site Natura 2000 - Haute vallée de l'Orne et affluents- FR2500099 - (Région Basse-Normandie - Orne)

Carte N°23/28 au 1/25 000 annexée à l'arrêté de désignation ZSC

Signé le :



Ministère  
de l'Écologie,  
du Développement  
durable  
et de l'Énergie



ZSC



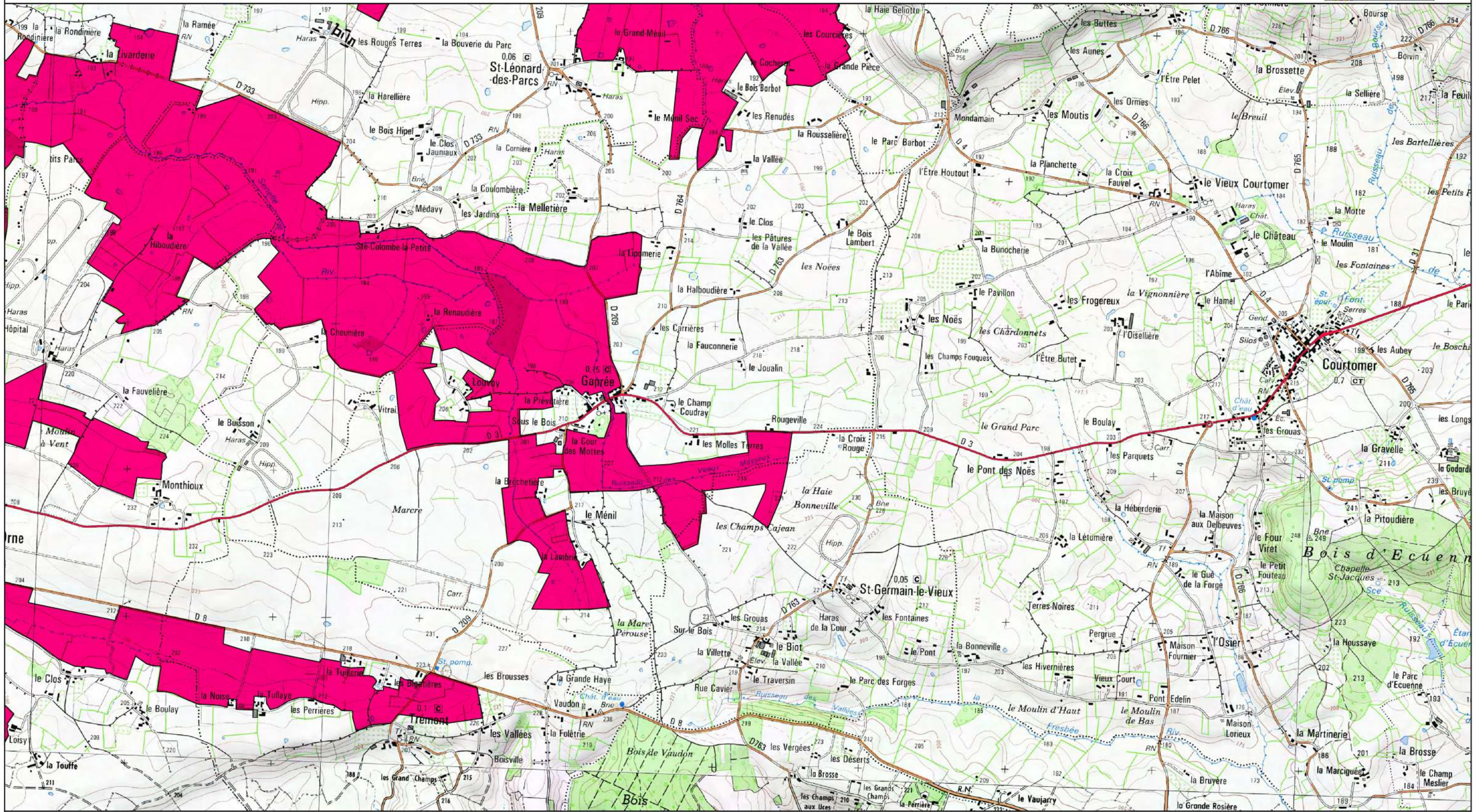
0 250 500 m



© IGN  
© DREAL Basse-Normandie  
Le 9/12/2013



Site Natura 2000 - Haute vallée de l'Orne et affluents- FR2500099 - (Région Basse-Normandie - Orne)  
Carte N°24/28 au 1/25 000 annexée à l'arrêté de désignation ZSC  
Signé le :



ZSC

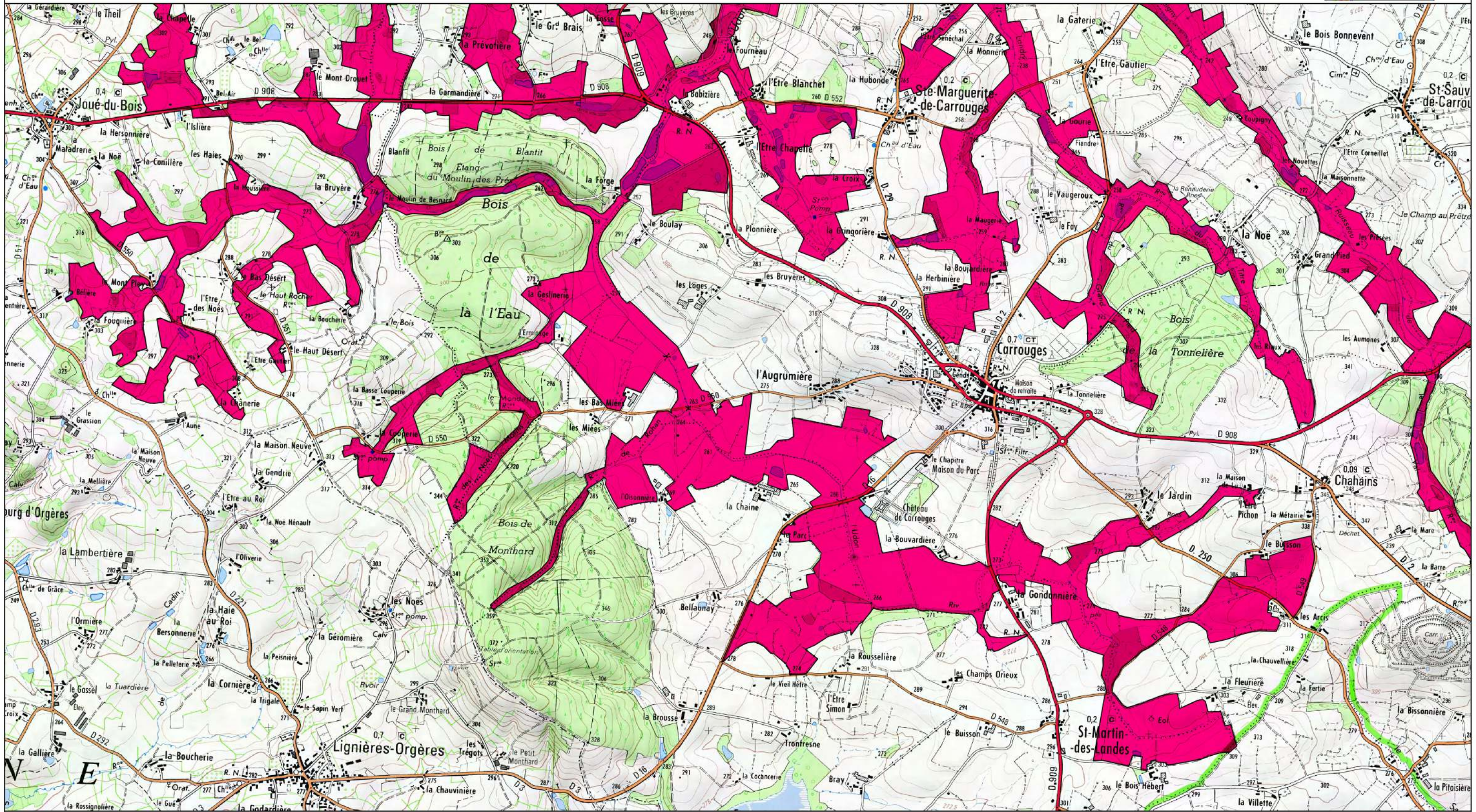


0 250 500 m



© IGN  
© DREAL Basse-Normandie  
Le 9/12/2013

Site Natura 2000 - Haute vallée de l'Orne et affluents- FR2500099 - (Région Basse-Normandie - Orne)  
Carte N°25/28 au 1/25 000 annexée à l'arrêté de désignation ZSC  
Signé le :



ZSC

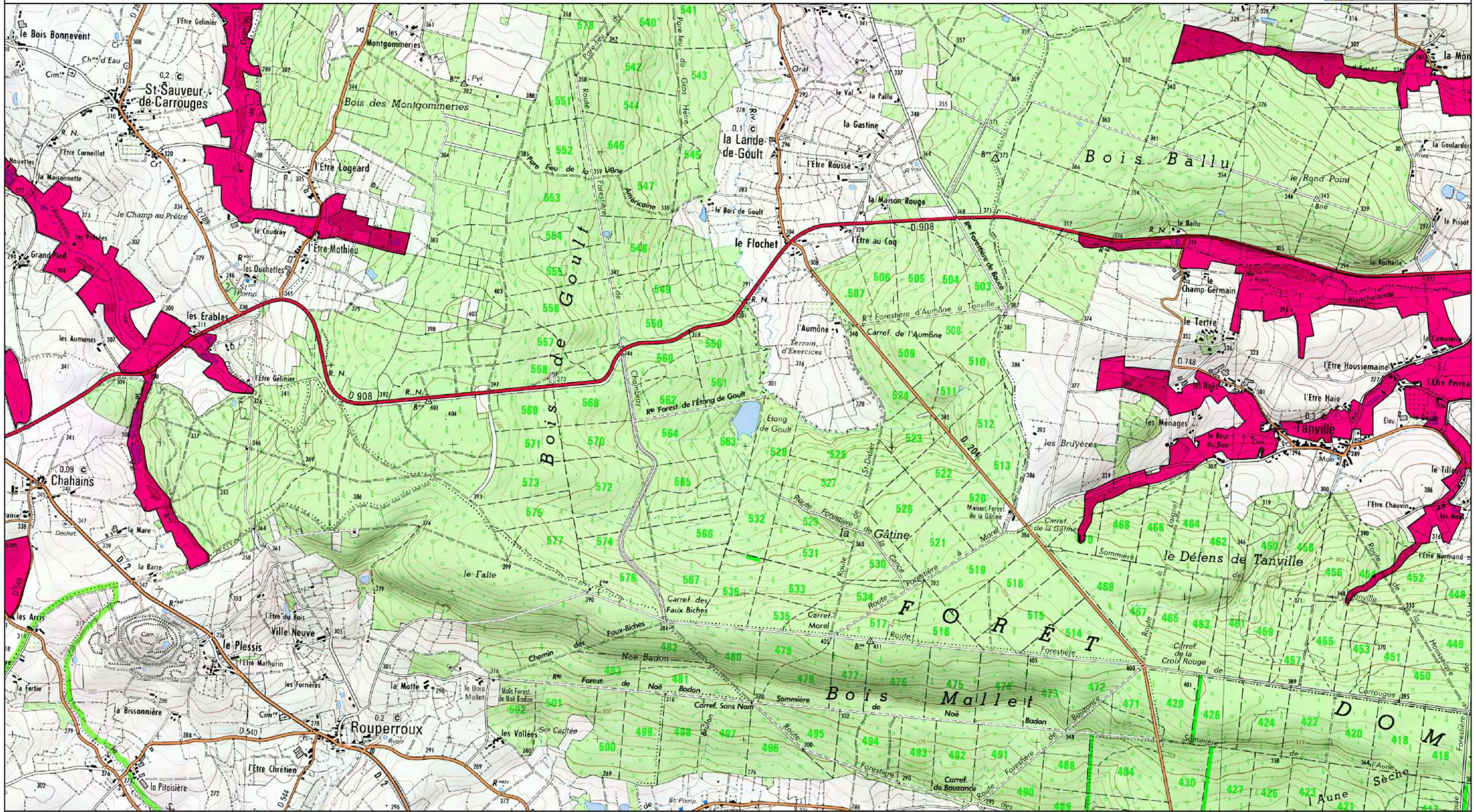


0 250 500 m



© IGN  
© DREAL Basse-Normandie  
Le 9/12/2013

Site Natura 2000 - Haute vallée de l'Orne et affluents- FR2500099 - (Région Basse-Normandie - Orne)  
Carte N°26/28 au 1/25 000 annexée à l'arrêté de désignation ZSC  
Signé le :



ZSC

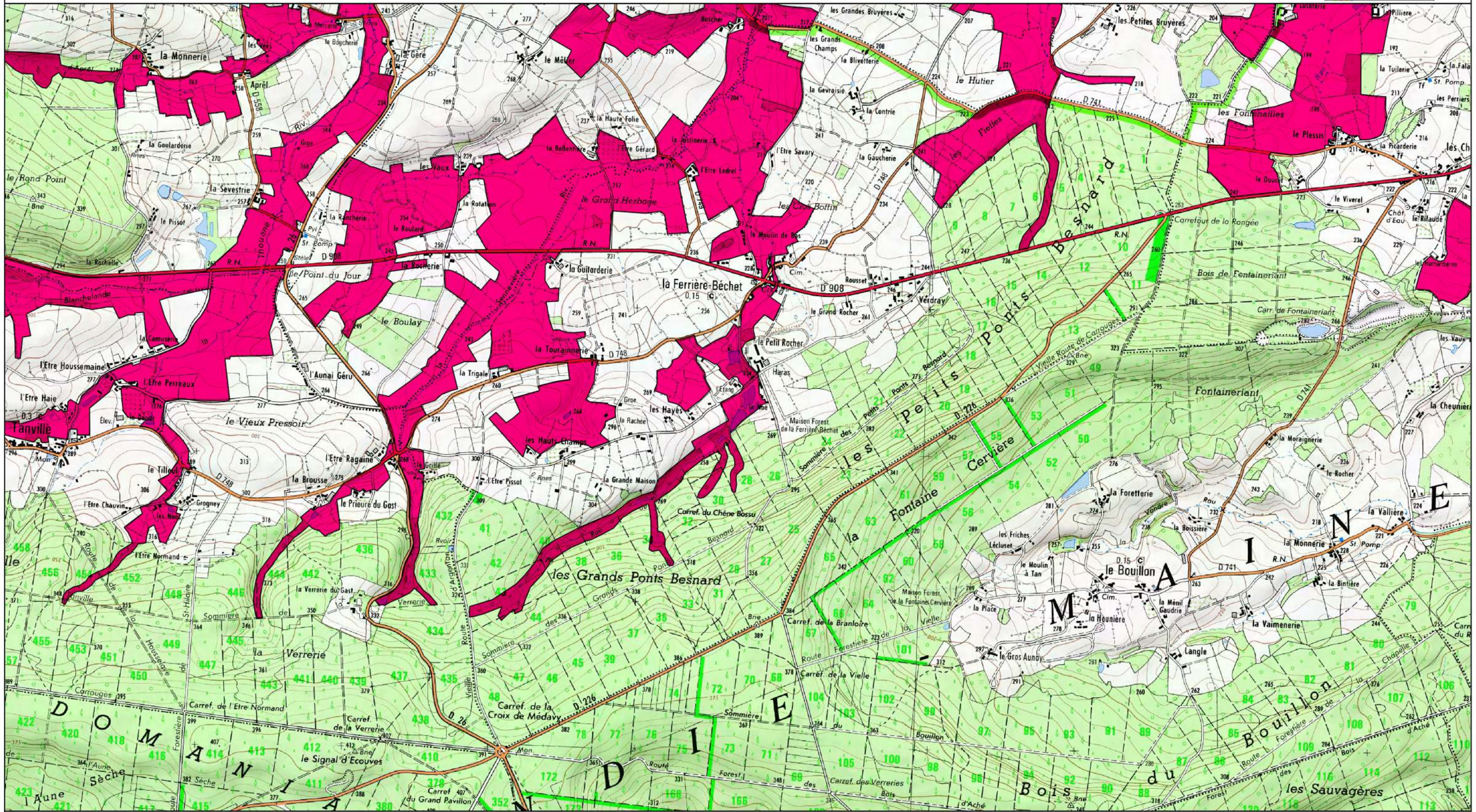


0 250 500 m



© IGN  
© DREAL Basse-Normandie  
Le 9/12/2013

Site Natura 2000 - Haute vallée de l'Orne et affluents- FR2500099 - (Région Basse-Normandie - Orne)  
Carte N°27/28 au 1/25 000 annexée à l'arrêté de désignation ZSC  
Signé le :



ZSC

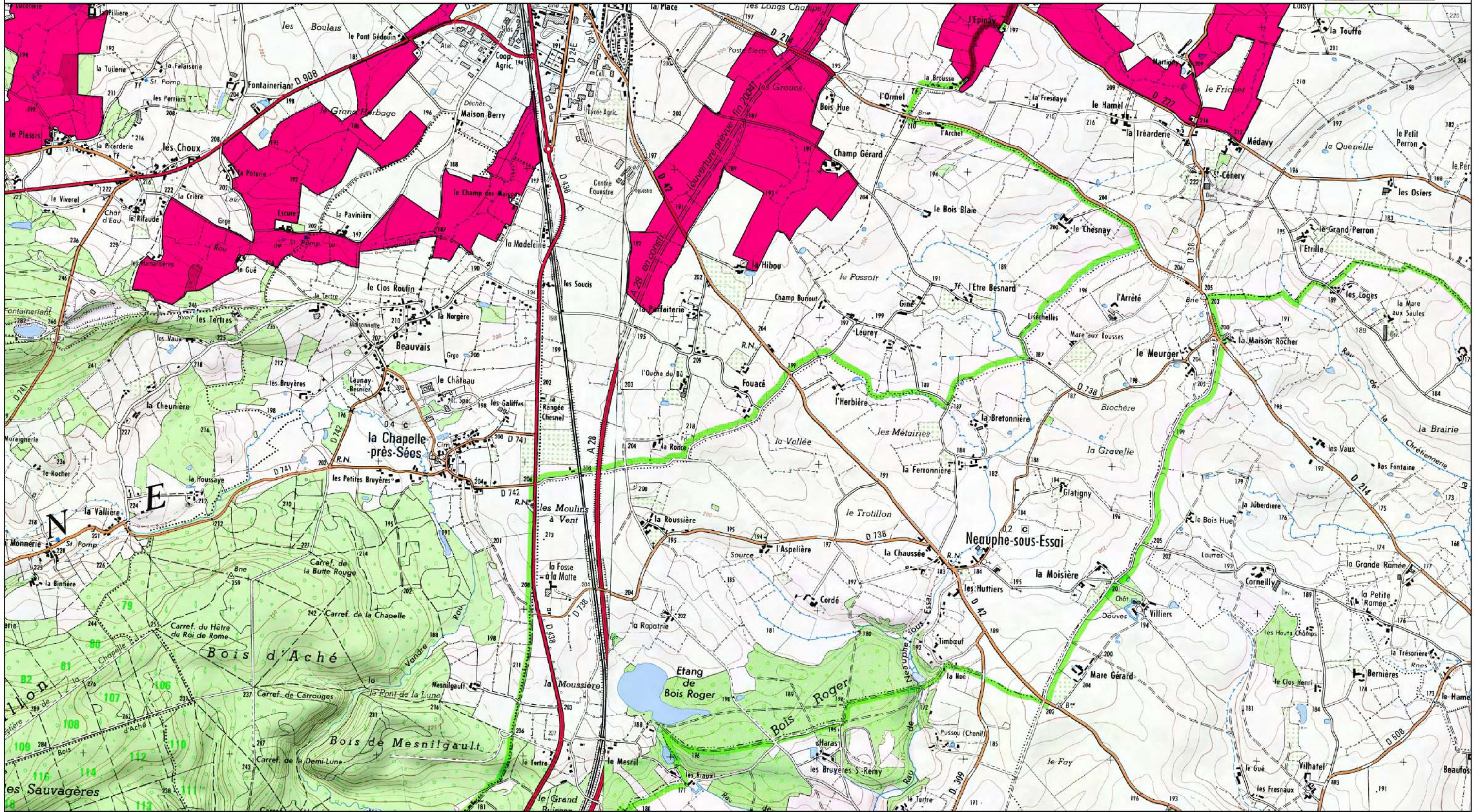


0 250 500 m



© IGN  
© DREAL Basse-Normandie  
Le 9/12/2013

Site Natura 2000 - Haute vallée de l'Orne et affluents- FR2500099 - (Région Basse-Normandie - Orne)  
Carte N°28/28 au 1/25 000 annexée à l'arrêté de désignation ZSC  
Signé le :



ZSC



0 250 500 m



© IGN  
© DREAL Basse-Normandie  
Le 9/12/2013